



# Câmara Municipal de Ribeirão Preto

Estado de São Paulo

**AUTÓGRAFO Nº 67/2018**  
Projeto de Lei Complementar nº 68/2017  
Autoria do Executivo Municipal

**DISPÕE SOBRE A REVISÃO DO PLANO DIRETOR IMPLANTADO PELA LEI COMPLEMENTAR Nº 501, DE 31 DE OUTUBRO DE 1995 E MODIFICADO PELA LEI COMPLEMENTAR Nº 1.573, DE 13 DE NOVEMBRO DE 2003, NA FORMA QUE ESPECIFICA, E DÁ OUTRAS PROVIDÊNCIAS.**

*A CÂMARA MUNICIPAL DE RIBEIRÃO PRETO, NA FORMA DA LEI, APROVA:*

## **CAPÍTULO I** **DA DEFINIÇÃO**

**Art. 1º** Fica, pela presente Lei Complementar, revisado o Plano Diretor do Município de Ribeirão Preto outrora instituído pela Lei Complementar nº 501, de 31 de outubro de 1995 e modificado pela Lei Complementar nº 1.573, de 21 de novembro de 2003, como instrumento normativo básico da política de desenvolvimento, que visa integrar e orientar a ação dos agentes públicos e privados na produção e gestão sustentável da cidade, de modo promover a prosperidade e o bem-estar individual e coletivo.

**Parágrafo único** - O Plano Diretor é parte integrante do processo contínuo de planejamento urbano construído com a participação da coletividade e engloba todo o território, formado pela parcela urbana e pela parcela rural.

**Art. 2º** Entende-se por Desenvolvimento Urbano o processo de transformação das condições socioeconômicas, legais e físico-ambientais das áreas urbanas, a partir de ações promovidas por agentes públicos e privados, envolvendo a provisão de infraestrutura e melhoria dos serviços públicos e equipamentos urbanos, e a geração de emprego e renda com vistas à equidade social, à justa distribuição dos investimentos públicos na cidade, à sustentabilidade ambiental, à universalização do acesso à terra urbanizada e bem localizada a todos e à criação de condições de moradia digna.

X



# Câmara Municipal de Ribeirão Preto

Estado de São Paulo

## CAPÍTULO II

### DOS OBJETIVOS E DAS DIRETRIZES GERAIS

**Art. 3º** O Plano Diretor de Ribeirão Preto tem como princípios básicos:

- I** - a melhoria da qualidade de vida de seus habitantes;
- II** - a garantia da dignidade urbana e do bem-estar da sociedade;
- III** - a preservação, conservação e recuperação do meio ambiente;
- IV** - o ordenamento do desenvolvimento das funções sociais da cidade e da propriedade urbana;
- V** - a universalização do direito à cidade;
- VI** - a universalização da mobilidade e acessibilidade;
- VII** - a sustentabilidade financeira e socioambiental da política urbana;
- VIII** - a gestão democrática e controle social;
- IX** - o estabelecimento de critérios ecológicos e de justiça social para a orientação do pleno desenvolvimento das diversas funções sociais da cidade e da propriedade;
- X** - o estímulo ao desenvolvimento econômico, ao empreendedorismo e a geração de emprego e renda;
- XI** - a busca pela eficiência e eficácia no uso dos recursos públicos, tendo como meta maximizar os serviços prestados aos cidadãos;
- XII** - a busca pela permanente adequação dos serviços públicos às novas tecnologias, priorizando as que aumentam a eficácia da gestão municipal e as que democratizam o acesso dos cidadãos aos serviços e informações do poder público municipal;
- XIII** - a proteção do direito constitucional à propriedade desde que não entre em conflito com outras previsões legais que estabeleçam sua função social;
- XIV** - a busca por soluções e parcerias que viabilizem investimentos privados que contribuam para o desenvolvimento econômico e social da cidade, inclusive para construção de aeroportos, observando os princípios da oportunidade e conveniência.



# Câmara Municipal de Ribeirão Preto

Estado de São Paulo

§ 1º - Para fins de aplicação desta lei, função social da cidade é o direito de todo cidadão ter acesso à moradia, à mobilidade urbana e ao transporte público, ao saneamento básico, à energia elétrica, à iluminação pública, à saúde, à educação, à segurança, à cultura, ao lazer, à recreação e à preservação, proteção e recuperação dos patrimônios ambiental, paisagístico, arquitetônico e cultural da cidade, assim como ao direito de empreender e às oportunidades de trabalho, emprego e renda.

§ 2º - A função social da cidade será garantida:

- I - pela promoção da qualidade de vida e do meio ambiente;
- II - pelo controle, preservação e recuperação e conservação dos bens socioambientais;
- III - pela geração de oportunidades de trabalho e renda que permitam o acesso à moradia ou à terra, bem como aos bens e serviços essenciais ao bem-estar familiar;
- IV - pelo controle público sobre o uso e a ocupação do espaço da cidade;
- V - pela prioridade na elaboração e execução de programas, planos e projetos para grupos de pessoas que se encontrem em situações de risco, vulneráveis e desfavorecidas;
- VI - pela integração das políticas públicas de desenvolvimento sustentável municipal e regional;
- VII - pela integração das políticas públicas de desenvolvimento sustentável urbano e rural;
- VIII - pela cooperação, diversificação e atratividade, visando ao enriquecimento cultural da cidade;
- IX - pela gestão democrática, participativa, descentralizada e transparente;
- X - pela integração de ações públicas e privadas.

§ 3º - A função social da propriedade será cumprida quando o exercício do direito a ela inerente se submeterem aos interesses coletivos.

§ 4º - A propriedade urbana cumprirá sua função social quando simultaneamente atender:

- I - às determinações constantes no Plano Diretor e demais legislações correlatas;
- II - aos objetivos e estratégias de desenvolvimento definidos no Plano Diretor;



# Câmara Municipal de Ribeirão Preto

Estado de São Paulo

III - à preservação, ao controle e à recuperação e conservação do meio ambiente e do patrimônio cultural, histórico, paisagístico e arqueológico;

IV - aos parâmetros urbanísticos definidos pelo ordenamento territorial determinado neste Plano Diretor e na Lei de Parcelamento, Uso e Ocupação do Solo, garantindo que a intensidade de uso seja adequada à disponibilidade da infraestrutura urbana, de equipamentos e serviços públicos.

§ 5º - A propriedade rural cumprirá sua função social quando houver a correta utilização econômica da terra, de modo a atender ao bem-estar social da coletividade, à promoção da justiça social e à preservação do meio ambiente.

**Art. 4º** O não cumprimento do disposto nos parágrafos anteriores, por ação ou omissão, configura descumprimento da função social da cidade e da propriedade, sem prejuízo do disposto na Lei Federal nº 10.257/2001 - Estatuto da Cidade.

**Art. 5º** São objetivos estratégicos do Plano Diretor e da Política de Desenvolvimento Municipal:

I - respeitar o Macrozoneamento Ambiental e o Macrozoneamento Urbanístico do município compatibilizando o uso e a ocupação do solo com a proteção do meio ambiente natural e construído, propiciando melhores condições de acesso à terra, à habitação, ao trabalho, à mobilidade urbana, aos equipamentos públicos e aos serviços urbanos à população, evitando-se a ociosidade dos investimentos coletivos em infraestrutura e reprimindo a ação especulativa;

II - garantir a gestão democrática, assegurando a participação da sociedade civil nos processos de planejamento, implementação, avaliação e revisão das diretrizes do Plano Diretor e suas leis complementares por meio de audiências públicas e eventos similares, bem como acesso às informações;

III - eliminar o déficit quantitativo e qualitativo de habitabilidade, promovendo a inclusão socioterritorial e o acesso aos serviços básicos de infraestrutura urbana e aos equipamentos sociais;

X



# Câmara Municipal de Ribeirão Preto

Estado de São Paulo

- IV** - fortalecer o relacionamento e a gestão integrada com os municípios vizinhos, assim como a posição de Ribeirão Preto como polo da Região Metropolitana de Ribeirão Preto – RMRP, promovendo a cooperação e a articulação com a Agência Metropolitana de Ribeirão Preto e o fomento na participação ativa do município no processo de desenvolvimento regional.
- V** - incentivar a preservação dos valores culturais da cidade por meio da utilização dos recursos naturais, do uso e da ocupação do solo e da recuperação de áreas deterioradas e de patrimônio cultural, natural e paisagístico;
- VI** - viabilizar a urbanização e a regularização fundiária de assentamentos irregulares consolidados com a consequente titulação de seus ocupantes;
- VII** - apoiar e incentivar o desenvolvimento e aperfeiçoamento das iniciativas individuais e coletivas, com o fim de desenvolver e consolidar a economia solidária e gerar emprego, trabalho e renda;
- VIII** - incentivar a economia local em bases sustentáveis, sob diversas formas e atividades, ampliando as oportunidades de desenvolvimento econômico do município, fortalecendo as vocações atuais e atuando para ampliar a diversificação da economia, com ênfase na expansão dos empreendimentos já existentes e na atração de novos empreendimentos industriais e de serviços, observadas as normas ambientais e dando prioridade aos que tenham maior potencial de geração de riqueza;
- IX** - promover e incentivar o turismo, como fator de desenvolvimento econômico e social, respeitando e valorizando o patrimônio cultural, o paisagístico e o natural do município, observadas as peculiaridades locais e ambientais;
- X** - implantar plano de mobilidade que estabeleça o sistema de circulação viária e de transportes coletivos, dando prioridade aos modos de transporte não motorizados sobre os motorizados e dos serviços de transporte público sobre o transporte individual motorizado, assegurando a acessibilidade de todas as pessoas a todas as regiões da cidade;
- XI** - utilizar o conceito de unidade de ocupação planejada, nos termos do art. 90 desta lei, como elemento orientador no planejamento das ações e no desenvolvimento urbano;
- XII** - garantir reserva de terras públicas municipais adequadas para a implantação de equipamentos urbanos e comunitários, de áreas verdes e de programas habitacionais de interesse social;



# Câmara Municipal de Ribeirão Preto

Estado de São Paulo

- XIII** - promover a distribuição dos equipamentos urbanos, assim como dos serviços públicos, de forma socialmente justa, espacialmente equilibrada e ambientalmente correta;
- XIV** - consolidar o município como polo de educação, ciência, tecnologia, indústria e de prestação de serviços em saúde;
- XV** - promover o desenvolvimento dos segmentos empresariais de grande concentração de conhecimento técnico e artístico, como os setores da economia criativa, dentre eles os que envolve a gastronomia, a arquitetura, a publicidade, o design, as artes em geral, o artesanato, a moda, o cinema e vídeo, a televisão, a editoração e publicações, as artes cênicas, o rádio, o software de lazer, a música, atuando para fortalecer o município como polo regional e nacional de prestação de serviços e desenvolvimento de produtos;
- XVI** - orientar a distribuição espacial da população, das atividades econômicas, dos equipamentos e dos serviços públicos no território do município, conforme as diretrizes de crescimento, vocação, infraestrutura, recursos naturais e culturais;
- XVII** - estimular e incentivar a distribuição geográfica de empregos e de equipamentos e serviços privados de saúde e educação, de modo a reduzir o deslocamento dos habitantes;
- XVIII** - preservar a importância institucional e econômica da Região Central, que compreende o centro histórico da cidade, o quadrilátero central e as áreas contíguas;
- XIX** - fomentar a educação em todos os seus níveis como fator de desenvolvimento econômico-social, competitividade e empregabilidade;
- XX** - aumentar a eficácia e a eficiência do setor público municipal mediante a adoção de novas tecnologias, treinamento e requalificação dos funcionários e adoção de ferramentas de gestão fundamentadas em metas e métricas.

**Art. 6º** São Diretrizes Gerais da Política de Desenvolvimento Municipal, em consonância com as legislações Federal e Estadual:

- I** - O ordenamento do Município para o conjunto de toda a sociedade ribeirão-pretana, sem exclusão ou discriminação de quaisquer segmentos ou classes sociais, e sua valorização como espaço coletivo.





# Câmara Municipal de Ribeirão Preto

Estado de São Paulo

- II - O tratamento do território rural e urbano do município através das ações integradas de planejamento urbano no processo de ordenamento territorial;
- III - O desenvolvimento e a utilização plena do potencial existente no Município, assegurando seus espaços e recursos como bens coletivos;
- IV - A dotação adequada de infraestrutura urbana, especialmente na área de saneamento básico, mediante a plena e racional utilização, manutenção e recuperação dos sistemas de infraestrutura e dos equipamentos existentes;
- V - O desenvolvimento de tecnologias locais apropriadas à solução dos problemas urbanos e ao uso dos recursos disponíveis;
- VI - A garantia da prestação de serviços urbanos, em níveis básicos, a todos os segmentos sociais;
- VII - A preservação e conservação, proteção e recuperação do meio ambiente, da paisagem urbana, dos mananciais e recursos hídricos, do patrimônio histórico, artístico e cultural do Município;
- VIII - A apropriação coletiva da valorização imobiliária decorrente dos investimentos públicos;
- IX - A adequação das normas de urbanização às condições de desenvolvimento econômico, cultural e social do Município;
- X - A garantia de moradia digna;
- XI - A garantia na mobilidade urbana, com transporte público de qualidade e trânsito seguro;
- XII - A garantia da acessibilidade das pessoas com deficiência no acesso à moradia, aos serviços públicos e à mobilidade urbana nos espaços de uso comum e coletivo;
- XIII - Ordenamento de áreas ocupadas exclusiva ou prioritariamente para o desenvolvimento das atividades comerciais, de serviços, industriais e de logística e distribuição, preferencialmente nas proximidades do anel viário e das rodovias que cortam o município;
- XIV - A justa distribuição territorial dos empregos e serviços públicos e privados de forma a evitar ou minimizar os grandes deslocamentos entre moradia, trabalho e serviços.



# Câmara Municipal de Ribeirão Preto

Estado de São Paulo

## CAPÍTULO III DA POLÍTICA URBANA

**Art. 7º** O Município, por interesse público e na busca do cumprimento das funções sociais da cidade e da propriedade, implantará sua Política Urbana Municipal através:

### **I - Das suas Leis de Regulamentação Complementar:**

- a) Lei de Parcelamento, Uso e Ocupação do Solo;
- b) Lei do Código do Meio Ambiente;
- c) Lei do Plano de Mobilidade Urbana e Transporte Urbano Integrado;
- d) Lei do Plano Viário; e,
- e) Lei do Código de Obras.

### **II - Dos Instrumentos de Planejamento:**

- a) Lei do Plano Plurianual;
- b) Lei de Diretrizes Orçamentárias;
- c) Lei Orçamentária;
- d) Lei do Plano de Metas;
- e) Lei do Plano Municipal de Saneamento Básico;
- f) Lei do Plano de Gestão Integrada dos Resíduos Sólidos;
- g) Plano de Macrodrenagem;
- h) Lei do Código Sanitário Municipal;
- i) Lei do Código de Posturas Municipais;
- j) Lei do Mobiliário Urbano;
- k) Plano Local de Habitação de Interesse Social – PLHIS;
- l) Lei da Habitação de Interesse Social – HIS;
- m) Planos e Programas Setoriais;
- n) Projetos Especiais;
- o) Cadastro Técnico Municipal e Mapas de Informações Geoprocessadas;
- p) Consórcio Imobiliário;
- q) Plano Estratégico Rural;
- r) Plano Estratégico do Sistema de Áreas Verdes e Arborização Urbana;





# Câmara Municipal de Ribeirão Preto

Estado de São Paulo

- s) Plano Municipal da Mata Atlântica e do Cerrado;
- t) Plano Municipal de Mudança do Clima;
- u) Plano Estratégico de Desenvolvimento Econômico;
- v) Plano Municipal de Saúde;
- w) Plano Municipal de Educação;
- x) Plano Municipal de Assistência Social;
- y) Plano Municipal de Turismo;
- z) Plano Municipal de Cultura;
- aa) Plano Municipal de Educação Ambiental; e,
- ab) Plano Municipal de Esportes.

### III - Dos Instrumentos Fiscais:

- a) Imposto sobre a Propriedade Territorial e Predial Urbano;
- b) Imposto sobre a Propriedade Territorial e Predial Urbano Progressivo;
- c) Imposto sobre Serviços de Qualquer Natureza;
- d) Taxas;
- e) Contribuição de Melhoria;
- f) Preços Públicos;
- g) Incentivos e benefícios fiscais;
- h) Imposto sobre a propriedade territorial rural (ITR);
- i) Imposto sobre transmissão de bens e imóveis (ITBI); e,
- j) Contribuição para o custeio da iluminação pública (COSIP/CIP).

### IV - Dos Instrumentos Financeiros:

- a) Fundo de Desenvolvimento Urbano;
- b) Fundo Municipal de Pavimentação;
- c) Fundo Pró Meio Ambiente;
- d) Fundo Municipal de Saneamento Básico e Infraestrutura Urbana;
- e) Fundo Municipal de Aquisição de Áreas Institucionais - FUNINST;
- f) Fundo de Incentivo à Construção de Moradia Popular - FINMORAR;
- g) Fundo Municipal de Preservação do Patrimônio Cultural (FUNPPAC);



# Câmara Municipal de Ribeirão Preto

Estado de São Paulo

- h) Fundo Municipal de Cultura;
- i) Fundo do Bem-Estar Animal; e,
- j) outros fundos que venham a ser criados com destinação urbanística, ambiental, social, científica ou cultural.

## V - Dos Instrumentos Jurídicos e Políticos:

- a) Parcelamento, edificação ou utilização compulsória;
- b) Desapropriação por interesse social, necessidade ou utilidade pública;
- c) Desapropriação por descumprimento da função social da propriedade mediante o pagamento com títulos da dívida pública;
- d) Tombamento de imóveis, de mobiliário urbano ou patrimônio imaterial;
- e) Transferência do direito de construir;
- f) Outorga onerosa do direito de construir e de alteração do solo;
- g) Direito de preempção;
- h) Direito de superfície;
- i) Servidão administrativa;
- j) Operação urbana consorciada;
- k) Comodato, permuta ou doação em pagamento envolvendo bens públicos;
- l) Concessão, permissão e autorização de uso de bens públicos;
- m) Permissão de serviços públicos;
- n) Contratos de gestão;
- o) Convênios, parcerias, cooperação institucional e acordos técnicos e operacionais;
- p) Parceria público-privada;
- q) Gestão Orçamentária Participativa;
- r) Estudo Prévio de Impacto Ambiental;
- s) Plano de Transporte Urbano Integrado;
- t) Estudo de Impacto de Vizinhança e Relatório de Impacto de Vizinhança – (EIV/RIV);
- u) Usucapião especial de imóvel urbano;
- v) Instrumentos de regularização fundiária de interesse social e específico;
- w) Autorização de fechamento precário parcial ou total de loteamentos;



# Câmara Municipal de Ribeirão Preto

Estado de São Paulo

- x) Exigência de compensações urbanísticas e ambientais;
- y) Regularização de edificações irregulares;
- z) Outorga onerosa ou gratuita do uso do subsolo e espaço aéreo;
- aa) Estudo de Impacto Ambiental e Relatório de Impacto sobre o Meio Ambiente (EIA/RIMA);
- ab) Instituição de unidades de conservação;
- ac) Instituição de zonas especiais de interesse social;
- ad) Assistência técnica e jurídica gratuita para as comunidades e grupos sociais menos favorecidos; e,
- ae) Referendo popular e plebiscito.

## VI - Dos Instrumentos de utilização de bens municipais:

- a) Concessão Urbanística;
- b) Requisição Urbanística;
- c) Reurbanização Consorciada;
- d) Concessão de uso especial para fins de moradia;
- e) Cessão de uso;
- f) Autorização de uso;
- g) Cessão temporária;
- h) Permissão de uso;
- i) Concessão de uso; e,
- j) Concessão de direito real de uso.

**Parágrafo único** - Os instrumentos mencionados neste artigo regem-se pela legislação que lhes é própria, observado o disposto neste Plano Diretor e no Decreto de regulamentação.

**Art. 8º** - A elaboração e/ou revisão das Leis Complementares, dispostas no art. 7º, inciso I, desta lei, deverá ocorrer mediante a criação de uma Comissão Especial de Política Urbana, com vista ao planejamento e a gestão democráticos, participativos, descentralizados e transparentes.

I - A Comissão Especial de Política Urbana deverá ser composta por:



# Câmara Municipal de Ribeirão Preto

Estado de São Paulo

- a) Representantes das universidades do município, nas áreas de Arquitetura e Urbanismo, Engenharia, Direito, Serviço Social entre outros;
- b) Representantes dos Conselhos competentes;
- c) Representantes da sociedade civil organizada;
- d) Técnicos da Prefeitura Municipal.

## SEÇÃO I

### DO PARCELAMENTO, EDIFICAÇÃO OU UTILIZAÇÃO COMPULSÓRIOS

**Art. 9º** Serão compulsórios o parcelamento, a edificação ou a utilização dos imóveis urbanos não edificados, subutilizados ou não utilizados, incluídos nas áreas internas ao Perímetro Urbano do Município.

§ 1º - Considerar-se-á:

I - imóveis não edificados: aqueles que não possuem área construída;

II - imóveis subutilizados: imóveis que tenham coeficiente de aproveitamento inferior a 0,1;

III - imóveis não utilizados: são aqueles que possuam todas as edificações em ruínas ou em estado de abandono;

XI – incentivar a reservação das águas pluviais para utilização como forma de preservação do aquífero, assim como incentivo ao reuso das águas servidas.

§ 2º - Imóveis subutilizados de propriedade do poder público federal, estadual e municipal também será objeto de políticas de incentivo quanto a sua utilização, com o propósito de incorporá-los ao desenvolvimento urbano da cidade observadas as diretrizes desta Lei no que se aplicar.

**Art. 10.** Lei municipal específica, a ser encaminhada à Câmara Municipal em até um (1) ano a partir da promulgação desta lei, determinará as condições, os prazos e demais procedimentos



# Câmara Municipal de Ribeirão Preto

Estado de São Paulo

para o parcelamento, a edificação ou a utilização compulsória do solo urbano não edificado, subutilizado ou não utilizado, em atendimento ao Plano Diretor e ao Estatuto da Cidade.

## SEÇÃO II

### DO IMPOSTO PREDIAL E TERRITORIAL URBANO PROGRESSIVO NO TEMPO

**Art. 11.** Na área interna ao Perímetro Urbano do Município, os imóveis que se enquadrarem na Seção anterior, após os regramentos complementares previstos, estarão sujeitos ao pagamento do Imposto Predial e Territorial Urbano Progressivo no Tempo, mediante a majoração da alíquota pelo prazo de 5 (cinco) anos consecutivos, mantendo o Município a cobrança pela alíquota máxima até que se cumpra a referida obrigação, nos termos e limites fixados em lei específica.

**Parágrafo único** - Os valores das alíquotas, prazos e demais procedimentos para a aplicação do IPTU Progressivo no Tempo serão definidos na lei que trata o Art. 10, observado o art. 150, inciso III, alíneas “b” e “c” da Constituição Federal.

## SEÇÃO III

### DA DESAPROPRIAÇÃO COM PAGAMENTO EM TÍTULOS

**Art. 12.** Decorridos 5 (cinco) anos de cobrança do IPTU Progressivo no Tempo, nos termos do artigo anterior, sem que o proprietário tenha cumprido a obrigação de parcelar, edificar ou utilizar o imóvel, ficará sujeito à desapropriação do mesmo, cuja indenização será paga com títulos da dívida pública, nos termos previstos pelo Art. 8º, da Lei Federal nº 10.257, de 10 de julho de 2001 (Estatuto da Cidade).

**Parágrafo único** – Os procedimentos para a aplicação dos termos a que se refere o caput serão definidos na lei que trata o art. 10.

## SEÇÃO IV

### DO CONSÓRCIO IMOBILIÁRIO



**Art. 13.** O Poder Público municipal poderá facultar ao proprietário de área atingida pela obrigação de que trata o art. 12 desta Lei, ou objeto de regularização fundiária urbana, o estabelecimento de consórcio imobiliário como forma de viabilização financeira do aproveitamento do imóvel, respeitadas as demais condições a serem definidas na Lei de Parcelamento Uso e Ocupação do Solo e/ou na Lei de Habitação de Interesse Social, quando se tratar de empreendimentos habitacionais de interesse social ou empreendimentos de mercado popular.

§ 1º - Entende-se por Consórcio Imobiliário a forma de viabilização de planos de urbanização, de regularização fundiária ou de reforma, conservação ou construção de edificação por meio da qual o proprietário transfere ao Poder Público Municipal seu imóvel e, após a realização das obras, recebe, como pagamento, unidades imobiliárias devidamente urbanizadas ou edificadas, ficando as demais unidades incorporadas ao patrimônio público.

§ 2º - Os valores das unidades imobiliárias e demais procedimentos para a aplicação do que trata o “*caput*” serão definidos em lei específica, respeitadas as posturas estabelecidas no Estatuto da Cidade.

### SEÇÃO V

#### DA TRANSFERÊNCIA DO DIREITO DE CONSTRUIR

**Art. 14.** Entende-se por Transferência do Direito de Construir a autorização outorgada pelo Poder Executivo Municipal ao proprietário de imóvel urbano, privado ou público, a exercer em outro local, ou alienar, mediante escritura pública, seu direito de construir, quando este não puder ser exercido na situação do bem, quando o referido imóvel for considerado necessário para fins de:

- I - preservação e conservação, quando o imóvel for considerado de interesse histórico, ambiental, paisagístico, social ou cultural;
- II - implantação de equipamentos urbanos;
- III - implantação de equipamentos comunitários; ou



# Câmara Municipal de Ribeirão Preto

Estado de São Paulo

IV - servir a programas de regularização fundiária e urbanização de áreas ocupadas por população de baixa renda;

V - atender programas específicos ou produção independente de habitação de interesse social.

§ 1º - As condições e termos relativos à aplicação da Transferência do Direito de Construir serão estabelecidas por meio de legislação municipal, conforme o caso.

§ 2º - A mesma faculdade poderá ser concedida ao proprietário que doar ao Poder Público seu imóvel, ou parte dele, para os fins previstos nos incisos I a V do caput.

§ 3º - A Transferência do Direito de Construir a que se refere este artigo poderá ser aplicada em toda a área urbana e de expansão urbana.

## SEÇÃO VI DA OUTORGA ONEROSA

**Art. 15.** O Poder Executivo Municipal poderá autorizar, por meio da Outorga Onerosa do Direito de Construir, a construção de edificação que ultrapasse o coeficiente de aproveitamento básico, igual a uma vez a área do terreno ou gleba, único em toda a zona urbana e de expansão urbana do Município, desde que o beneficiário preste contrapartida a ser definida em lei específica.

§ 1º - Entende-se por coeficiente de aproveitamento a relação entre a área edificável e a área do terreno ou gleba.

§ 2º - A fórmula para o cálculo da cobrança da contrapartida, os casos passíveis de isenção do pagamento da outorga e a contrapartida do beneficiário serão definidos na lei de Parcelamento, Uso e Ocupação do Solo e/ou na Lei de Habitação de Interesse Social



# Câmara Municipal de Ribeirão Preto

Estado de São Paulo

§ 3º - A Lei de Parcelamento, Uso e Ocupação do Solo e/ou a Lei de Habitação de Interesse Social definirão os coeficientes de aproveitamento máximo para cada região da cidade ou gleba, que serão limitados:

**I** - pelo controle do adensamento ocupacional que poderá ser diferenciado em áreas especiais de ocupação planejada, definidas por lei específica devendo ser considerado:

- a) o adensamento populacional habitacional medido pela relação da quantidade de habitantes pela área onde residem ou possam ter o uso residencial;
- b) o adensamento populacional não residencial medido pela relação da ocupação das edificações não residenciais, de acordo com tabela específica, pela área onde ocupam ou possam ter o uso não residencial;
- c) o adensamento construtivo pelas taxas de ocupação;
- d) o regramento dos adensamentos citados acima podem ser estabelecidos em seus valores máximos e mínimos.

**II** - nos estudos da estrutura viária da região envolvida, consideradas as unidades de ocupação planejada, nos termos do art. 90 desta lei;

**III** - nos estudos das demais infraestruturas, assim como dos equipamentos urbanos de atendimento à unidade de ocupação planejada, os termos do art. 90, que envolve a região;

**IV** - pela faixa perimetral de crescimento a que pertence a região, considerando os parâmetros estabelecidos pela lei que tratar da matéria.

§ 4º - Os estudos a que se refere o parágrafo anterior deverão priorizar o uso misto com uso habitacional nas unidades de ocupação planejada, definida no art. 90 desta lei, assim como as áreas de interesse histórico, cultural, ambiental ou paisagístico, por meio de incentivos a estas atividades.

§ 5º - As referidas leis do parágrafo 3º poderão estabelecer coeficientes diferenciados para as diversas áreas demarcadas como ZEIS, assim como para qualquer imóvel que seja utilizado para empreendimentos de interesse social, podendo conceder outorga gratuita mediante produção de habitação de interesse social conforme parâmetros específicos definidos nestas leis.





# Câmara Municipal de Ribeirão Preto

Estado de São Paulo

§ 6º - O coeficiente de aproveitamento máximo na área urbana e de expansão urbana não poderá ultrapassar o índice cinco (5).

**Art. 16.** O Poder Executivo Municipal poderá autorizar, por meio da Outorga Onerosa, a alteração de uso rural para uso urbano nas áreas urbanas e de expansão urbana, desde que o beneficiário preste contrapartida a ser definida em lei específica.

**Parágrafo único** - Fica o Poder Executivo Municipal autorizado a promover a regularização de obras existentes ou em construção que não tenham observado os requisitos urbanísticos previstos no Plano Diretor ou legislação urbanística vigente na época do início da construção, mediante a outorga onerosa.

**Art. 17.** A fórmula para o cálculo e a forma da cobrança da contrapartida, assim como, os casos passíveis de isenção do pagamento serão definidos na lei de Parcelamento, Uso e Ocupação do Solo e/ou na Lei de Habitação de Interesse Social.

§ 1º - As receitas auferidas com a adoção da outorga onerosa serão mantidas em conta própria, no Fundo de Desenvolvimento Urbano, as quais deverão ser aplicadas para o desenvolvimento urbano do município, observando as regras contidas no artigo 31 da lei 10.257/2001 Estatuto da Cidade.

§ 2º - A Lei de Parcelamento, Uso e Ocupação do Solo regramá os parâmetros para a aplicação da Outorga Onerosa estabelecidos nesta Seção.

## SEÇÃO VII DO DIREITO DE PREEMPÇÃO

**Art. 18.** Por meio do direito de preempção, o Município tem preferência para aquisição de imóvel localizado internamente ao Perímetro Urbano, objeto de alienação onerosa entre



# Câmara Municipal de Ribeirão Preto

Estado de São Paulo

particulares, desde que o imóvel esteja incluído em área a ser delimitada em lei específica e o Poder Público dele necessite para:

- I - regularização fundiária;
- II - uso institucional;
- III - execução de programas e projetos habitacionais de interesse social e moradia digna;
- IV - constituição de reserva fundiária;
- V - ordenamento e direcionamento da expansão urbana;
- VI - implantação de equipamentos públicos e comunitários, especialmente unidades de escolas, de saúde e de assistência social;
- VII - criação de espaços públicos de lazer e áreas verdes;
- VIII - criação de unidades de conservação ou proteção de outras áreas de interesse ambiental;
- IX - proteção de áreas de interesse histórico, cultural ou paisagístico.

§ 1º - Lei específica delimitará área em que incidirá o direito de preempção, com o enquadramento de cada imóvel sobre o qual incidirá o direito de preempção em uma ou mais das finalidades enumeradas no caput deste artigo e fixará também seu prazo de vigência, que não será superior a 5 (cinco) anos, renovável a partir de um ano após o decurso do prazo inicial de vigência.

§ 2º - Os procedimentos e regramentos para a aplicação do Direito de Preempção serão definidos em lei específica a ser elaborada pelo Executivo tendo como base o Estatuto da Cidade, Lei nº 10.257/2001.

## SEÇÃO VIII

### DAS OPERAÇÕES URBANAS CONSORCIADAS

**Art. 19.** - Considera-se Operação Urbana Consorciada o conjunto de intervenções e medidas coordenadas pelo Poder Público Municipal em toda a Zona Urbana e de Expansão Urbana, com a participação dos proprietários, moradores, usuários permanentes e investidores privados, com



# Câmara Municipal de Ribeirão Preto

Estado de São Paulo

o objetivo de alcançar em uma área transformações urbanísticas estruturais, melhorias sociais e a valorização ambiental.

**Parágrafo único** - Poderão ser previstas nas operações urbanas consorciadas, dentre outras medidas:

- I - a modificação de parâmetros e características de parcelamento, uso e ocupação do solo e subsolo, bem como alterações dos índices urbanísticos e demais normas edilícias, considerando o impacto ambiental delas decorrentes;
- II - a regularização de construções, reformas ou ampliações executadas em desacordo com a legislação vigente.
- III - a concessão de incentivos a operações urbanas que utilizam tecnologias visando a redução de impactos ambientais, e que comprovem a utilização, nas construções e uso de edificações urbanas, de tecnologias que reduzam os impactos ambientais e economizem recursos naturais, especificadas as modalidades de design e de obras a serem contempladas.

**Art. 20.** Em cada lei que aprovar uma operação urbana consorciada constará seu plano, contendo, no mínimo:

- I - definição da área a ser atingida;
- II - programa básico de ocupação da área, com medidas previstas nos incisos I, II e III do parágrafo único do artigo anterior, que serão incluídas, definindo-se o potencial adicional de construção que a área poderá receber e os gabaritos máximos que deverão ser respeitados;
- III - programa de atendimento econômico e social para a população diretamente afetada pela operação;
- IV - finalidades da operação;
- V - estudo prévio do impacto de vizinhança, com parecer conclusivo;
- VI - contrapartida a ser exigida dos proprietários, usuários permanentes e investidores privados em função da utilização dos benefícios previstos no parágrafo único do artigo anterior;



# Câmara Municipal de Ribeirão Preto

Estado de São Paulo

VII - forma de controle da operação, obrigatoriamente compartilhado com representação da sociedade civil;

VIII - natureza dos incentivos a serem concedidos aos proprietários, usuários permanentes e investidores privados, uma vez atendido o disposto no inciso III do Parágrafo único do artigo anterior.

§ 1º - Os recursos obtidos pelo Município, na forma do inciso VI deste artigo, serão aplicados exclusivamente na própria operação urbana consorciada.

§ 2º - A partir da aprovação da lei específica de que trata o caput, serão nulas as licenças e autorizações emitidas pela Prefeitura Municipal, que estejam em desacordo com o plano de operação urbana consorciada.

§ 3º - A lei, prevista no “caput”, poderá prever a emissão pelo Município de quantidade determinada de certificados de potencial adicional de construção, que serão alienados em leilão ou utilizados diretamente no pagamento das obras necessárias à própria operação e poderão ser negociados livremente, mas conversíveis em direito de construir unicamente na área objeto da operação e até o limite fixado pela mencionada lei.

§ 4º - Apresentado pedido de licença para construir, o certificado de potencial adicional será utilizado no pagamento da área de construção que supere os padrões estabelecidos pela legislação de uso e ocupação do solo, até o limite fixado pela lei específica que aprovar a operação urbana consorciada.

**Art. 21.** Será possível a realização de operações urbanas consorciadas interfederativas envolvendo os municípios da Região Metropolitana de Ribeirão Preto nos termos de lei estadual específica, aplicando as disposições desta Seção, no que couber.

## SEÇÃO IX

### DO ESTUDO DE IMPACTO DE VIZINHANÇA



# Câmara Municipal de Ribeirão Preto

Estado de São Paulo

**Art. 22.** O interessado em obter junto à Prefeitura Municipal licenças ou autorizações de construção, ampliação ou funcionamento de empreendimento de grande impacto urbanístico e ambiental, deverá apresentar Estudo de Impacto de Vizinhança (EIV) que conterà, no mínimo, análise dos seguintes aspectos:

- I - adensamento populacional;
- II - equipamentos públicos e comunitários, especialmente unidades escolares, de saúde e de assistência social;
- III - uso e ocupação do solo;
- IV - possível valorização ou desvalorização imobiliária;
- V - geração de tráfego e demanda por transporte público;
- VI - serviços de saneamento;
- VII - demanda de atividades de comércio e prestação de serviços;
- VIII - ventilação e iluminação;
- IX - paisagem urbana e patrimônio natural e cultural;
- X - infraestrutura pública disponível e estimativa de atendimento da demanda futura;
- XI - impacto socioeconômico na população residente ou atuante no entorno;
- XII - impactos sonoros, viário e de segurança, em razão da atividade que se pretende desenvolver;
- XIII - interferências ou impacto na paisagem;
- XIV - riscos ambientais;
- XV - geração de resíduos sólidos.

§ 1º - A definição do grande impacto urbanístico e ambiental, a que se refere o caput, será estabelecida pela Lei de Parcelamento, Uso e Ocupação do Solo, assim como os procedimentos de aplicação do Estudo de Impacto de Vizinhança nestes empreendimentos.

§ 2º - Os Estudos de Impacto de Vizinhança (EIV) deverão ser mantidos disponíveis para consulta pública no sítio eletrônico da Prefeitura Municipal, para conhecimento de qualquer interessado.



# Câmara Municipal de Ribeirão Preto

Estado de São Paulo

§ 3º - A elaboração do Estudo de Impacto de Vizinhança não substitui a elaboração e a aprovação dos demais estudos e levantamentos ambientais requeridos nos termos da legislação ambiental e em respeito a este Plano.

§ 4º - A análise de outros aspectos poderá ser solicitada conforme regulamentação proposta pela Secretaria de Planejamento e Gestão Pública.

§ 5º - As mitigações e contrapartidas resultantes do Relatório do Estudo de Impacto de Vizinhança poderão ser revertidas para o Fundo de Desenvolvimento Urbano para aplicação, preferencialmente, na proximidade da área estudada, conforme termos estabelecidos na Lei de Parcelamento, Uso e Ocupação do Solo.

## SEÇÃO X

### DA CONCESSÃO URBANÍSTICA

**Art. 23.** O Poder Executivo fica autorizado a delegar, mediante licitação ou chamamento público, à empresa, sociedade empresarial ou simples, associação ou fundação, isoladamente, ou em consórcio, a realização de obras de urbanização ou de reurbanização de região da cidade, inclusive loteamento, reloteamento, demolição, reconstrução e incorporação de conjuntos de edificações para implementação de diretrizes do Plano Diretor.

§ 1º - A concessionária obterá sua remuneração mediante exploração, por sua conta e risco, dos terrenos e edificações destinados a usos privados que resultarem da obra realizada, da renda derivada da exploração de espaços públicos, nos termos que forem fixados no respectivo edital de licitação e no contrato de concessão urbanística.

§ 2º - A concessionária ficará responsável pelo pagamento, por sua conta e risco, de todos os custos e todas as indenizações devidas em decorrência das desapropriações e pela aquisição dos imóveis que forem necessários à realização das obras concedidas, inclusive o pagamento do preço de imóvel no exercício do direito de preempção pela Prefeitura ou o recebimento de imóveis que forem doados por seus proprietários para viabilização financeira do seu



# Câmara Municipal de Ribeirão Preto

Estado de São Paulo

aproveitamento, nos termos do artigo 46 da Lei Federal nº 10.257, de 10 de julho de 2001, cabendo-lhe também a elaboração dos respectivos projetos básico e executivo, o gerenciamento e a execução das obras objeto da concessão urbanística.

§ 3º - Poderão ser objetos de concessão urbanística as reformas, adequações, construções e melhorias no mobiliário urbano e bens de proteção histórica, cultural ou ambiental, mediante possibilidade de exploração publicitária e econômica, nos termos que forem fixados no respectivo edital de licitação e no contrato de concessão urbanística.

## SEÇÃO XI

### DA REQUISIÇÃO URBANÍSTICA

**Art. 24.** A Prefeitura Municipal poderá requisitar, ocupando por prazo determinado, um ou mais imóveis contíguos ou não, situado em zona urbana ou de expansão urbana, para promover loteamentos ou obras de urbanização e reurbanização, devolvendo, após o prazo fixado, o imóvel devidamente urbanizado ou outro de valor equivalente aos respectivos proprietários.

§ 1º - A requisição urbanística poderá ser solicitada à Prefeitura Municipal por proprietários de terrenos eventualmente interessados, cabendo ao Poder Público a definição da realização ou não.

§ 2º - A Prefeitura Municipal reservará para si, a título de ressarcimento, determinada quantidade de imóveis de valor equivalente à totalidade do custo público do empreendimento urbanístico.

§ 3º - Além da reserva de imóveis prevista no parágrafo anterior, a Prefeitura Municipal requisitante reservará dez por cento da área total de terrenos ou gleba sujeita à requisição urbanística, para implantação de programas habitacionais públicos, destinados a famílias de baixa renda.



# Câmara Municipal de Ribeirão Preto

Estado de São Paulo

§ 4º - Na execução do empreendimento urbanístico, a Prefeitura Municipal observará os preceitos do Plano Diretor e providenciará o respectivo registro no cartório da circunscrição imobiliária competente.

**Art. 25.** Para proceder à requisição, a Prefeitura Municipal ou entidade de sua Administração Indireta notificará o proprietário, cientificando-o dos termos e condições em que executará o empreendimento urbanístico.

§ 1º - No instrumento de notificação deverá constar, no mínimo, o seguinte:

- I - declaração de que o projeto e demais documentos pertinentes encontram-se à disposição dos interessados para exame;
- II - intimação para que o imóvel seja desocupado no prazo de até sessenta dias, contado da data de recebimento da notificação;
- III - valor atribuído ao imóvel;
- IV - prazo de execução do empreendimento, com cronograma discriminando as respectivas etapas;
- V - indicação precisa dos lotes e edificações urbanizados, a serem devolvidos com a respectiva área, localização e valor;
- VI - indicação dos lotes urbanizados reservados para o requisitante;
- VII - solução de moradia para a população residente na área.

§ 2º - Caso o imóvel não seja desocupado no prazo estipulado no inciso II do parágrafo anterior de forma consensual, a Prefeitura Municipal ocupará o imóvel requisitado, dando início às obras previstas, mediante imissão de posse definida pelo Poder Judiciário.

**Art. 26.** O termo definitivo firmado pela Prefeitura Municipal, contendo os termos, cláusulas, condições relativas ao empreendimento, descrição completa dos lotes urbanizados com indicação dos respectivos proprietários, será reduzido a termo por meio de escritura pública, para fins e efeitos de direito, devendo ser registrada no cartório da circunscrição imobiliária competente, para transmissão do domínio sobre os lotes urbanizados.





# Câmara Municipal de Ribeirão Preto

Estado de São Paulo

**Art. 27.** Qualquer atraso ou interrupção na execução do empreendimento urbanístico, salvo caso fortuito, força maior, fato de terceiro ou culpa exclusiva do particular, obriga a Prefeitura Municipal a indenizar o proprietário pelos prejuízos causados.

**Art. 28.** Fica permitida a requisição urbanística para fins de reurbanização, desde que o empreendimento seja aceito por dois terços dos proprietários atingidos, aplicando, no que couberem, as disposições contidas nesta Seção.

**Parágrafo único** - Os proprietários de imóveis da área atingida por reurbanização, deverão ser consultados mediante:

- I - publicação prévia no Diário Oficial Municipal dos estudos que deram base à requisição urbanística;
- II - audiência pública com os interessados, que serão notificados pessoalmente e por meio de edital publicado no Diário Oficial Municipal.

## SEÇÃO XII

### DA REURBANIZAÇÃO CONSORCIADA

**Art. 29.** A Prefeitura Municipal, com base no Plano Diretor, poderá declarar de interesse social, para fins de desapropriação, imóvel urbano improdutivo ou subutilizado na forma da Constituição Federal e legislação municipal, sem corresponder às necessidades de habitação ou trabalho da população a que deve ou possa suprir com nova destinação de uso.

§ 1º O imóvel desapropriado, mediante prévia licitação e autorização legislativa específica, poderá ser objeto de venda, incorporação, concessão real de uso, locação ou outorga do direito de superfície a quem estiver em condições de dar-lhe a destinação social prevista no Plano Diretor.

2

2



# Câmara Municipal de Ribeirão Preto

Estado de São Paulo

§ 2º - O poder público poderá exigir no edital que o licitante vencedor promova a desapropriação em nome da Administração Municipal e se responsabilize pelo pagamento integral da justa indenização do expropriado e demais custos do procedimento expropriatório.

§ 3º - No edital, a Prefeitura Municipal estabelecerá as condições e os termos de ressarcimento ao licitante vencedor, mediante a exploração econômica temporária ou definitiva e a transferência de parte dos imóveis vinculados ao empreendimento.

## SEÇÃO XIII DA CESSÃO DE USO

**Art. 30.** Poderá a Prefeitura Municipal, a título precário, onerosamente ou gratuitamente, ceder o uso de imóvel municipal, edificado ou não, por prazo indeterminado ou determinado, a outro órgão ou entidade da própria Prefeitura Municipal, da Administração Pública Federal, Estadual ou Municipal, na esfera direta ou indireta, incluindo fundação, autarquia, empresa pública ou sociedade de economia mista, a fim de que o cessionário o utilize nas condições estabelecidas no respectivo termo de cessão.

§ 1º - A cessão deverá ser precedida de avaliação prévia e da demonstração de interesse público, devidamente justificado, sendo dispensada a concorrência e a autorização legislativa quando a cessão envolver órgãos ou entidades no âmbito municipal.

§ 2º - A cessão para órgãos ou entidades federais, estaduais ou de outros municípios necessitará de autorização legislativa, sendo dispensada a concorrência.

§ 3º - A cessão de uso implica somente na transferência de utilização do bem público municipal, em caráter exclusivo, não transmitindo a propriedade ou domínio do bem, que permanece com a Prefeitura Municipal.

§ 4º - A cessão de uso será formalizada por meio de termo de cessão de uso, cujo extrato deverá ser publicado no Diário Oficial do Município no prazo de até 30 dias corridos e contados da assinatura de todos os signatários.



# Câmara Municipal de Ribeirão Preto

Estado de São Paulo

§ 5º - O bem municipal cedido não poderá ser utilizado em fim diverso do previsto no termo de cessão sem autorização da Prefeitura Municipal.

§ 6º - Deve ser disponibilizado no sítio eletrônico da Prefeitura Municipal as cessões autorizadas de áreas públicas, com suas principais informações.

**Art. 31.** Não será considerada utilização em fim diferente do previsto no termo elaborado, a cessão, a título gratuito ou oneroso, de áreas para exercício das seguintes atividades de apoio necessárias ao desempenho da atividade do órgão a que o imóvel foi cedido:

- I - posto bancário;
- II - posto dos correios e telégrafos;
- III - posto de atendimento de serviço público diverso;
- IV - restaurante e lanchonete;
- V - central de atendimento à saúde;
- VI - creche ou centro educacional; e
- VII - outras atividades similares que venham a ser consideradas necessárias pelos Secretários Municipais ou autoridades responsáveis pela administração do imóvel.

**Parágrafo único** - As atividades previstas neste artigo destinar-se-ão ao atendimento das necessidades do órgão cedente, cessionário e de seus servidores e usuários.

**Art. 32.** A cessão de que trata o artigo anterior será formalizada pela autoridade responsável pelo bem, observados os procedimentos licitatórios previstos em lei e as seguintes condições:

- I - disponibilidade de espaço físico, de forma que não venha a prejudicar a atividade-fim do órgão;
- II - inexistência de qualquer ônus para a Prefeitura Municipal, sobretudo no que diz respeito aos empregados da cessionária e encargos civis, tributários, trabalhistas, previdenciários e ambientais.



# Câmara Municipal de Ribeirão Preto

Estado de São Paulo

- III - compatibilidade de horário de funcionamento da cessionária com o horário de funcionamento do órgão cedente;
- IV - obediência às normas relacionadas com o funcionamento da atividade e às normas de utilização do imóvel;
- V - aprovação prévia do órgão cedente para realização de qualquer obra de adequação do espaço físico a ser utilizado pela cessionária;
- VI - precariedade da cessão, que poderá ser revogada a qualquer tempo, havendo interesse do serviço público, independentemente de indenização por acessões, construções, benfeitorias ou direito de retenção;
- VII - participação proporcional da cessionária no rateio das despesas com manutenção, conservação e vigilância do prédio;
- VIII - quando destinada a empreendimento de fins lucrativos, a cessão deverá ser sempre onerosa e sempre que houver condições de competitividade deverão ser observados os procedimentos licitatórios previstos em lei; e
- IX - outras que venham a ser estabelecidas no termo de cessão.

**Art. 33.** A Prefeitura Municipal poderá retomar o bem a qualquer tempo, unilateralmente, desde que notificado o cessionário para desocupação no prazo de 30 dias contados do recebimento da notificação, não sendo devida indenização por acessões, construções, benfeitorias ou direito de retenção.

§ 1º - O cessionário é responsável pela manutenção do bem cedido e pela sua devolução à Prefeitura Municipal em condições iguais ou superiores de conservação em que foi cedido.

§ 2º - O cessionário é responsável pela manutenção estrutural e física, além do pagamento de todos os tributos e ônus de qualquer natureza incidentes sobre o imóvel no prazo da cessão de uso, incluindo energia elétrica, água e esgoto.

§ 3º - Ao término do prazo da cessão o bem retornará à posse da Prefeitura Municipal, independentemente de notificação.



# Câmara Municipal de Ribeirão Preto

Estado de São Paulo

§ 4º - A Prefeitura Municipal poderá renovar o prazo de cessão, dando-se a devida publicidade no Diário Oficial Municipal.

## SEÇÃO XIV

### DA AUTORIZAÇÃO DE USO

**Art. 34.** A Autorização de Uso, que poderá incidir sobre qualquer bem público a título precário, será feita por portaria publicada no Diário Oficial do Município, para atividades ou usos específicos e transitórios, pelo prazo máximo improrrogável de noventa (90) dias, salvo quando para o fim de formar canteiro de obra pública, caso em que o prazo corresponderá ao de duração da obra.

**Parágrafo único** - A Secretaria ou órgão público municipal cuja atribuição legal corresponda à atividade preponderante do objeto da autorização será responsável pela análise e por parecer conclusivo para apreciação e decisão do órgão competente pela gestão do patrimônio imobiliário municipal, que formaliza o respectivo instrumento de autorização.

**Art. 35.** A Autorização poderá ser onerosa ou gratuita, devendo ser precedida da demonstração de interesse público devidamente justificado, sendo dispensada avaliação prévia, concorrência e autorização legislativa.

§ 1º - A autorização poderá ser concedida, dentre outros casos a critério exclusivo do Município, para utilização privativa de qualquer bem público municipal ou parte de suas dependências, inclusive via pública municipal, canteiros, teatros, centros culturais, próprios municipais, centros de eventos, escolas, quadras de esportes, ginásios, parques, áreas verdes ou praças para desenvolvimento de atividades destinadas ao fomento, execução ou promoção cultural, psicossocial, histórica, bem estar, educacional, urbanística, viária, ambiental, social, esportiva, recreativa, religiosa, beneficente ou direcionada à defesa de grupos étnicos, de gênero ou de grupos vulneráveis legalmente tutelados.



# Câmara Municipal de Ribeirão Preto

Estado de São Paulo

§ 2º - A autorização não poderá prejudicar o serviço público prestado regularmente no espaço utilizado, devendo ser compatibilizado quanto ao horário, local e segurança, atendidas as determinações dos órgãos pertinentes.

§ 3º - A autorização será necessariamente precedida das regulares autorizações dos órgãos públicos para realização das respectivas atividades ou eventos, quando assim exigido pela legislação, como forma de preservar a segurança e o bem-estar físico e psíquico dos participantes e de terceiros, bem como para defesa do meio ambiente.

**Art. 36.** Os representantes legais da atividade ou evento o serão pessoalmente responsáveis pela manutenção do bem e pela sua devolução à Prefeitura Municipal em condições iguais ou superiores de conservação em que foi cedido, responsabilizando-se pela manutenção estrutural e física, além do pagamento de todos os tributos e ônus de qualquer natureza incidentes sobre o imóvel no prazo da autorização, incluindo energia elétrica, limpeza, água e esgoto, de forma proporcional ao tempo de uso.

**Parágrafo único** - Na autorização, mesmo quando gratuita, serão cobrados, a título de ressarcimento, os custos administrativos da Prefeitura Municipal, relacionados direta ou indiretamente com o evento ou atividade.

**Art. 37.** A Prefeitura Municipal poderá retomar o bem a qualquer tempo, unilateralmente, independentemente de prévia notificação, não sendo devida indenização por acessões, construções, benfeitorias ou direito de retenção.

## SEÇÃO XV

### DA CESSÃO TEMPORÁRIA

**Art. 38.** Poderá a Prefeitura Municipal, a título precário e discricionário, onerosamente ou gratuitamente, ceder temporariamente o uso de imóvel municipal ou parte de suas dependências, edificado ou não, independentemente de sua natureza, desde que não prejudique o interesse público, para o exercício de atividades destinadas exclusivamente ao fomento ou



# Câmara Municipal de Ribeirão Preto

Estado de São Paulo

promoção de caráter cultural, recreativo, esportivo, psicossocial, histórico, bem-estar, habitacional, educacional, ambiental, social, beneficente ou direcionado à defesa de grupos étnicos, de gênero ou de grupos vulneráveis legalmente protegidos, como forma de permitir a maior ocupação dos espaços públicos pela sociedade civil.

§ 1º - A cessão deverá ser precedida da demonstração de interesse público devidamente justificado, sendo dispensada avaliação prévia e autorização legislativa.

§ 2º - A cessão deverá ser precedida de chamamento público ou qualquer outro processo seletivo idôneo que assegure a isonomia e igualdade de oportunidade entre os participantes interessados na cessão.

§ 3º - A Secretaria ou órgão público municipal cuja atribuição legal corresponda à atividade preponderante do objeto da cessão será responsável pela análise, definição do prazo e termos da cessão e parecer conclusivo para apreciação e decisão do órgão competente pela gestão do patrimônio imobiliário municipal, que formalizara o respectivo instrumento.

§ 4º - A cessão será formalizada por meio de termo de cessão temporária, cujo extrato deverá ser publicado no Diário Oficial do Município no prazo de até 30 dias contados da assinatura de todos os signatários.

§ 5º - A cessão temporária não poderá afetar o regular uso do bem público municipal, devendo as atividades desenvolvidas serem abertas a toda a população interessada, observados os termos da cessão.

**Art. 39.** Os representantes legais da atividade ou evento serão pessoalmente responsáveis pela manutenção do bem e pela sua devolução à Prefeitura Municipal em condições iguais ou superiores de conservação em que foi cedido, responsabilizando-se pela manutenção estrutural e física, além do pagamento de todos os tributos e ônus de qualquer natureza incidentes sobre o imóvel no prazo da autorização, incluindo energia elétrica, limpeza, água e esgoto, de forma proporcional ao tempo de uso.



# Câmara Municipal de Ribeirão Preto

Estado de São Paulo

**Parágrafo único** - Na cessão temporária, mesmo quando gratuita, serão cobrados, a título de ressarcimento, os custos administrativos da Prefeitura Municipal, relacionados direta ou indiretamente com o evento ou atividade.

**Art. 40.** A Prefeitura Municipal poderá retomar o bem a qualquer tempo, unilateralmente, independentemente de prévia notificação, não sendo devida indenização por acessões, construções, benfeitorias ou direito de retenção.

## SEÇÃO XVI DA PERMISSÃO DE USO

**Art. 41.** Poderá a Prefeitura Municipal, de modo discricionário e precário, onerosamente ou gratuitamente, permitir o uso individual de quaisquer bens municipais imóveis e móveis por terceiros ou entes públicos, por prazo indeterminado ou determinado, conforme o caso e quando houver interesse público relevante, devidamente justificado.

**Art. 42.** A permissão de uso que poderá incidir sobre qualquer bem público, dependerá de concorrência e far-se-á a título precário, mediante decreto.

§ 1º - A concorrência a poderá ser dispensada, por lei, quando o uso se destinar à concessionária de serviço público, a entidades assistenciais ou quando houver interesse público relevante, devidamente justificado.

§ 2º - Do decreto de outorga constarão as condições da permissão, dentre as quais:

- I - a finalidade da sua realização;
- II - os direitos e obrigações do permissionário;
- III - o prazo de vigência ou se a permissão é por prazo indeterminado;
- IV - o valor da garantia de cumprimento das obrigações, quando exigida, e a forma de seu recolhimento;
- V - especificações de compensações ambientais ou urbanísticas, conforme o caso;





# Câmara Municipal de Ribeirão Preto

Estado de São Paulo

VI - as penalidades aplicáveis, nos casos de inadimplemento; e

VII - o valor e a forma de pagamento quando onerosa a permissão.

**Art. 43.** A Prefeitura Municipal poderá retomar o bem a qualquer tempo, unilateralmente, independentemente de prévia notificação, não sendo devida indenização por acessões, construções, benfeitorias ou direito de retenção.

## SEÇÃO XVII

### DA CONCESSÃO DE USO

**Art. 44.** O uso de bens municipais imóveis por terceiros poderá ser feito mediante concessão, conforme o caso e quando houver interesse público relevante, devidamente justificado.

§ 1º - A concessão de uso dependerá de autorização legislativa, avaliação prévia, concorrência e far-se-á mediante contrato, sob pena de nulidade do ato.

§ 2º - A concorrência poderá ser dispensada, por lei, quando se tratar de imóveis residenciais construídos, destinados ou efetivamente utilizados no âmbito de programas de provisão habitacional ou de regularização fundiária de interesse social ou quando o uso se destinar a concessionária de serviço público, a projetos ou entidades assistenciais, culturais, ambientais ou quando houver interesse público relevante, devidamente justificado e ratificado pelo Prefeito Municipal.

§ 3º - A concorrência também poderá ser dispensada, por lei, quando se tratar de bens imóveis de uso comercial de âmbito local com área de até 250 m<sup>2</sup> (duzentos e cinquenta metros quadrados), inseridos no âmbito de programas de regularização fundiária de interesse social desenvolvidos ou aprovados por órgãos ou entidades da administração pública municipal.

**Art. 45.** O concessionário responderá por todos os encargos civis, trabalhistas, previdenciários, administrativos e tributários que venham a incidir sobre o imóvel e suas rendas.



# Câmara Municipal de Ribeirão Preto

Estado de São Paulo

**Art. 46.** A Prefeitura Municipal poderá retomar o bem a qualquer tempo, unilateralmente, independentemente de prévia notificação, não sendo devida indenização por acessões, construções, benfeitorias ou direito de retenção.

§ 1º - O concessionário é responsável pela manutenção do bem cedido e pela sua devolução à Prefeitura Municipal em condições iguais ou superiores de conservação em que foi cedido.

§ 2º - O concessionário também é responsável pela manutenção estrutural e física, além do pagamento de todos os tributos e ônus de qualquer natureza incidentes sobre o imóvel no prazo da concessão de uso, incluindo energia elétrica, água e esgoto.

§ 3º - Ao término do prazo da concessão o bem retornará à posse da Prefeitura Municipal, independentemente de notificação.

§ 4º - A Prefeitura Municipal poderá renovar o prazo de concessão.

## SEÇÃO XVIII

### DA CONCESSÃO DE DIREITO REAL DE USO

**Art. 47.** Pode a Prefeitura Municipal, por meio de contrato, transferir o uso, oneroso ou gratuito, de terreno público a particular ou ente público, por tempo certo ou indeterminado, como direito real resolúvel, para fins específicos de urbanização, industrialização, regularização fundiária, aproveitamento sustentável do meio ambiente, preservação das comunidades tradicionais e seus meios de subsistência, edificação, cultivo da terra, ou outra utilização de interesse social, ambiental ou cultural.

§ 1º - É permitida a concessão de uso de espaço aéreo, subsolo e a superfície de terrenos públicos municipais, tomada em projeção vertical, nos termos e para os fins caput e na forma que for regulamentada.



# Câmara Municipal de Ribeirão Preto

Estado de São Paulo

§ 2º - Poderá ser objeto de concessão de direito real de uso bem imóvel tombado pela Prefeitura Municipal, mediante prévio parecer técnico do Conselho de Preservação do Patrimônio Cultural do Município de Ribeirão Preto – CONPPAC-RP quanto à viabilidade da concessão.

§ 3º - A concessão dependerá de autorização legislativa, avaliação prévia, concorrência e far-se-á mediante contrato, sob pena de nulidade do ato.

§ 4º - A concorrência poderá ser dispensada, por lei, quando o uso se destinar à concessionária de serviço público, a entidades assistenciais ou quando houver interesse público relevante, devidamente justificado.

**Art. 48.** A concessão de direito real de uso é transferível por ato intervivos ou por sucessão legítima ou testamentária, a título gratuito ou remunerado, como os demais direitos reais sobre coisas alheias, revertendo o imóvel à Prefeitura Municipal concedente se o concessionário ou seus sucessores não lhe derem o uso definido ou o desviarem de sua finalidade contratual.

**Art. 49.** O concessionário responderá por todos os encargos civis, trabalhistas, previdenciários, administrativos e tributários que venham a incidir sobre o imóvel e suas rendas.

**Art. 50.** A concessão de direito real de uso observará, naquilo que não for incompatível, as disposições previstas para a concessão de uso.

## SEÇÃO XIX

### DO FUNDO DE DESENVOLVIMENTO URBANO

**Art. 51.** Fica instituído o Fundo de Desenvolvimento Urbano, cuja receita será formada pelos recursos oriundos da outorga onerosa da alteração de uso, das mitigações e contrapartidas dos procedimentos de licenciamentos, de doações e de multas e taxas emitidas pela Fiscalização do município decorrentes de temas e questões ligadas ao desenvolvimento urbano do município.



# Câmara Municipal de Ribeirão Preto

Estado de São Paulo

§ 1º - O Poder Executivo Municipal regulamentará os procedimentos para o recebimento dos recursos deste Fundo que deverá ser mantido em conta própria, podendo ser utilizado, nas finalidades abaixo relacionadas:

- I - regularização fundiária;
- II - execução de programas e projetos habitacionais de interesse social e moradia adequada;
- III - ordenamento e direcionamento da expansão urbana;
- IV - implantação ou adequação de equipamentos públicos e comunitários, especialmente unidades escolares, de saúde e de assistência social;
- V - criação de espaços públicos de lazer e áreas verdes;
- VI - criação de unidades de conservação ou proteção de outras áreas de interesse ambiental;
- VII - proteção de áreas de interesse histórico, cultural, arquitetônico, paisagístico e ambiental;
- VIII - acessibilidade;
- IX - mobilidade urbana e transporte integrado;
- X - mobiliário urbano;
- XI - apoio à formulação de normativos legais e estudos técnicos relacionados ao Plano Diretor, suas leis de regulamentação complementar e seus instrumentos;
- XII - modernização tecnológica da gestão do território e do desenvolvimento urbano;
- XIII - outros que se mostrarem necessários para a qualificação da gestão e do espaço urbano;
- XIV - apoio à fiscalização e ao controle do uso e ocupação do solo.



## CAPÍTULO IV

### DA PRODUÇÃO E DA ORGANIZAÇÃO DO ESPAÇO FÍSICO MUNICIPAL

#### SEÇÃO I

#### DOS OBJETIVOS ESPECÍFICOS



# Câmara Municipal de Ribeirão Preto

Estado de São Paulo

**Art. 52.** A política da produção e da organização do espaço físico territorial do município será orientada pelos seguintes objetivos:

- I** - aumentar a eficiência dos serviços públicos municipais, reduzindo os custos de urbanização, otimizando os investimentos públicos realizados e estimulando os empreendimentos imobiliários nas áreas onde a infraestrutura básica esteja subutilizada;
- II** - estimular a ocupação dos vazios urbanos internos ao perímetro urbano e desestimular a expansão urbana distante e/ou sem conectividade direta com a área urbanizada;
- III** - garantir a proteção do aquífero Guarani disciplinando o uso e ocupação do solo na zona de recarga e viabilizando a implantação de sistemas de infiltração que garantam a qualidade e a quantidade da água infiltrada;
- IV** - compatibilizar a expansão da ocupação e a ampliação do espaço construído à capacidade de atendimento da infraestrutura básica;
- V** - garantir a preservação e conservação do patrimônio natural do município;
- VI** - garantir a preservação e conservação do patrimônio histórico e cultural, representativo e significativo da memória urbana e rural;
- VII** - garantir a implantação de projetos que visem a produção e a melhoria de habitação de interesse social, a recuperação urbanística, a provisão de equipamentos sociais e culturais e a regularização fundiária nas áreas de interesse social.
- VIII** - disciplinar o desenvolvimento construtivo garantindo a qualidade na paisagem urbana;
- IX** - promover o equilíbrio entre a densidade populacional com a infraestrutura urbana e os equipamentos sociais;
- X** - estimular a distribuição geográfica de empreendimentos geradores de empregos e serviços de saúde e educação em conformidade com o conceito das unidades de ocupação planejada, definido no art. 90 desta lei.

## SEÇÃO II

### DAS DIRETRIZES GERAIS

**Art. 53.** Constituem diretrizes gerais da produção e organização do espaço físico:



# Câmara Municipal de Ribeirão Preto

Estado de São Paulo

- I - planejar adequada ocupação do espaço físico, disciplinando o seu uso, com a indicação da orientação de crescimento e adensamento, definição de parâmetros urbanísticos, em função de política urbana compatível com a vocação e os condicionantes físicos e ambientais do município;
- II - estabelecer as relações entre a área urbanizada e a área rural, de forma a implantar um modelo urbanístico flexível e adaptativo ao processo de desenvolvimento econômico, social e ambiental do município;
- III - garantir que o processo de produção do espaço construído seja adequado à capacidade de atendimento da infraestrutura básica e sistema viário do município, a mobilidade urbana sustentável e preservação e conservação do meio ambiente;
- IV - promover a descentralização das atividades econômicas e sociais, através da criação de novos polos de desenvolvimento e respectivo fortalecimento dos subcentros urbanos;
- V - preservar e estimular a característica de uso misto da estrutura urbana existente, na busca de uma ocupação equilibrada que reduza as distâncias de deslocamentos na cidade;
- VI - estimular a preservação das comunidades tradicionais, características da história dos bairros, com vistas a garantir e ampliar as unidades ambientais de moradia;
- VII - estimular a integração social do município, através de uma legislação urbanística democrática, sobretudo a utilização dos espaços públicos;
- VIII - estimular a consolidação de uma zona aeroportuária e logística no entorno do Aeroporto Dr. Leite Lopes, mediante realização de estudos técnicos e discussão social;
- IX - estimular o uso industrial e empresarial especialmente no entorno do Distrito Empresarial Ribeirão Preto (DERP) e nas margens das rodovias que cortam o município;
- X - promover a proteção do aquífero Guarani com a possibilidade de ocupação planejada e usos adequados da zona de recarga, potencializando a infiltração de água por meios tecnológicos eficientes e projetos eficazes de captação, filtragem e absorção;
- XI - garantir nas leis complementares a este plano, especialmente a de Parcelamento, Uso e Ocupação do Solo, que a zona de recarga do aquífero Guarani tenha tratamento diferenciado, regradando sua ocupação, usos permitidos e índices urbanísticos compatíveis com cada zona, definidas por meio de estudos técnicos, de forma a se



# Câmara Municipal de Ribeirão Preto

Estado de São Paulo

manter na área a ser parcelada, no mínimo, a reserva de 35% (trinta e cinco por cento) de áreas públicas destinadas à recomposição florestal e sistemas de lazer;

**XII** - garantir a realização de estudos técnicos que subsidiem os parâmetros e regramentos do uso e da ocupação do solo dos Setores Norte, Sul, Leste e Oeste, cujas áreas não foram contempladas no inciso anterior, de forma a estabelecer os potenciais de adensamento destas regiões considerando as infraestruturas e os equipamentos sociais e comunitários existentes e previstos pelo Poder Público;

**XIII** - incentivar que os vazios urbanos existentes internos ao Perímetro Urbano sejam ocupados preferencialmente com habitações de interesse social e suas respectivas infraestruturas e equipamentos sociais;

**XIV** - garantir a preservação e conservação de reservas minerais conhecidas, visando o suprimento adequado de insumos minerais vitais para o crescimento econômico e garantindo as condições de qualidade às atividades no entorno a estas áreas de exploração de lavras regulamentados por instâncias federais, com disciplinamento dos usos lindeiros que minimizem os impactos de vizinhança, os quais são definidos na Lei de Parcelamento, Uso e Ocupação do Solo.

§ 1º - Todas as áreas que forem urbanizadas, sejam sob a forma de loteamento, desmembramento, fracionamento, condomínio, chácaras ou sítios de recreio ou similares, localizadas na zona de expansão urbana, ficarão sujeitas às mesmas imposições urbanísticas da zona urbana.

§ 2º - O uso e a ocupação do solo das áreas lindeiras às rodovias, ao distrito empresarial e ao sítio aeroportuário que delimita o Aeroporto Leite Lopes serão definidos na Lei de Parcelamento, Uso e Ocupação do Solo e considerarão os possíveis impactos de vizinhança que estes empreendimentos podem ocasionar e a necessidade de dispor de zonas de desenvolvimento empresarial no município próximos à estrutura de sistema viário, rodoviário e ferroviário existentes e seu caráter regional e metropolitano.

§ 3º - O uso e a ocupação do solo na área de entorno ao Aeroporto Leite Lopes deverá respeitar o Plano Básico de Proteção de Aeródromo definido pelo Departamento Aeroviário do Estado



# Câmara Municipal de Ribeirão Preto

Estado de São Paulo

de São Paulo e demais normativos regulados por instâncias superiores de forma a garantir a segurança e a regularidade das operações áreas no município.

§ 4º - A viabilidade e aprovação de parcelamento do solo na zona de recarga do aquífero Guarani ficará condicionada à comprovação, por meio de estudos e projetos, de uma recarga do manancial subterrâneo superior à condição natural da gleba, bem como a qualidade da água infiltrada.

§ 5º - Os impactos urbanísticos, ambientais e sociais gerados por empreendimentos de qualquer natureza deverão ser avaliados e definidos na forma da regulamentação do Executivo Municipal onde se vinculará as compensações mitigatórias às dimensões proporcionais do empreendimento pretendido de forma a se equilibrar igualmente as contrapartidas devidas.

## SEÇÃO III

### DO PERÍMETRO URBANO E DE EXPANSÃO URBANA

**Art. 54.** O território do Município de Ribeirão Preto fica dividido em zona urbana, zona de expansão urbana e zona rural, demarcadas no mapa que compõe o Anexo I desta lei, e estão assim definidos:

- I - Zona Urbana** é a parcela do município que possui consolidação de serviços urbanos, mesmo que parciais, e abrange área urbanizada com edificações que atendem atividades urbanas como residência, comércio e serviços essenciais para o funcionamento do local.
- II - Zona de Expansão Urbana** é a parcela do município externa ao perímetro urbano constituindo faixa do território do município em condições de receber empreendimentos com características urbanas, mediante aprovação do poder público, seguindo as diretrizes ambientais e urbanísticas que prezam pela proteção do patrimônio natural, qualidade de vida dos futuros usuários do espaço e garantem as condições previsíveis de habitabilidade quanto aos serviços urbanos e a oferta dos equipamentos de uso público e comunitário.





# Câmara Municipal de Ribeirão Preto

Estado de São Paulo

- III -** Zona Rural é a parcela do município onde não é permitido o parcelamento do solo para fins urbanos devendo seu uso e ocupação atender aos preceitos das atividades rurais e afins.

**Parágrafo único** - As Zonas acima descritas ficam assim situadas:

- I -** A Zona Urbana está delimitada pelo perímetro urbano que é a linha divisória entre a zona urbana e a zona de expansão urbana, nos termos da descrição perimétrica no Anexo II desta lei.
- II -** A Zona de Expansão Urbana está localizada entre a Zona Urbana e Zona Rural, nos termos da descrição perimétrica no Anexo III, desta lei.
- III -** A Zona Rural está localizada entre a Zona de Expansão Urbana e os limites territoriais do município.

**Art. 55.** O perímetro urbano e de expansão urbana do município poderá ser redefinido na Lei de Parcelamento, Uso e Ocupação do Solo.

## SEÇÃO IV

### DA ORIENTAÇÃO DO CRESCIMENTO

**Art. 56.** O crescimento físico da cidade de Ribeirão Preto respeitará os Macrozoneamentos Ambiental e Urbanístico.

**I -** Macrozoneamento Ambiental apresenta, conforme Anexo III, a macro divisão do município dentro do conceito ambiental de uso e ocupação do solo com identificação das:

- a)** Zona de Uso Disciplinado – ZUD, que é a região do município onde o uso e a ocupação do solo deverão ser disciplinados com o principal objetivo de reduzir o impacto das enchentes urbanas;
- b)** Zona de Uso Especial – ZUE, que é a região do município sobre a zona de recarga do aquífero Guarani onde o controle do uso e da ocupação do solo busca garantir a proteção e conservação deste manancial, especialmente no tocante à sua recarga e à prevenção a contaminações; e;



# Câmara Municipal de Ribeirão Preto

Estado de São Paulo

- c) Zonas de Proteção Máxima – ZPM, que são as áreas do município submetidas a regime de proteção especial com vistas à preservação, conservação e recuperação do meio ambiente.

**II - Macrozoneamento Urbanístico** apresenta, conforme Anexo IV, a macro divisão do município dentro do conceito urbanístico de uso e ocupação do solo urbano com a identificação das:

- a) Zona de Urbanização Preferencial – ZUP, que é a região do município onde o uso e a ocupação do solo urbano deverão ser incentivados considerando o potencial de sua infraestrutura urbana existente ou a implantar;
- b) Zona de Urbanização Controlada – ZUC, que é a região do município onde o uso e a ocupação do solo deverão ter atenção especial, considerando a baixa densidade de urbanização e reduzida infraestrutura existentes e seu potencial de impacto na Zona de Urbanização Preferencial;
- c) Zona de Urbanização Restrita – ZUR, que é a região do município onde as restrições urbanísticas devem promover amplo controle sobre o uso e a ocupação do solo considerando sua configuração geofísica e seu potencial impacto ambiental;
- d) Zona de Amortecimento da Estação Ecológica de Ribeirão Preto - Mata de Santa Tereza (ZMT), que é composta pela área localizada no entorno da Estação Ecológica de Ribeirão Preto – EERP, onde a urbanização está sujeita a normas que visam preservar a paisagem e o ecossistema existentes;
- e) Zona de Proteção Máxima – ZPM, que são as áreas do município submetidas a regime de proteção especial com vistas à preservação, conservação e recuperação do meio ambiente;
- f) As Zonas Especiais de Interesse Social, conhecidas como ZEIS, é a identificação de áreas especiais cuja destinação deve contemplar a produção de moradia voltada à população de baixa renda, conforme definição estabelecida na Lei de Habitação de Interesse Social, estimulando-se mecanismos para as melhorias urbanísticas no local e entorno, as recuperações ambientais e regularização fundiária de assentamentos precários e irregulares, a provisão e o incentivo para empreendimentos de novas habitações de interesse social (HIS) e garantindo-se a dotação de equipamentos sociais, infraestrutura, áreas verdes e de comércio e serviços locais, necessários para a



# Câmara Municipal de Ribeirão Preto

Estado de São Paulo

sustentabilidade dos moradores da área, cujas localizações estão definidas conforme Anexo V e assim subdivididas:

1. ZEIS 1 – Áreas internas ao Perímetro Urbano desocupadas, subutilizadas ou então glebas ainda não parceladas, cujo entorno está servido de equipamentos e infraestrutura, com grande potencial para produção de habitação de interesse social.
2. ZEIS 2 – Áreas ocupadas por comunidades em assentamentos precários e irregulares, com grande potencial de urbanização e produção de habitação de interesse social.

**g)** Zona Rural que compreende todo o restante do território do município excluídas as Zonas Urbana e de Expansão Urbana definidas nesta lei e na Lei de Parcelamento, Uso e Ocupação do Solo e cujas ações estão definidas no Plano Estratégico Rural.

§ 1º - A Lei de Parcelamento, Uso e Ocupação do Solo e/ou a Lei de Habitação de Interesse Social (HIS) estabelecerão regramento para a política de utilização das ZEIS como garantia de produção e oferta de habitação destinada à população de baixa renda, conforme definição estabelecida na Lei de Habitação de Interesse Social.

§ 2º - Os empreendimentos protocolados até a aprovação desta lei que estão inseridos nas ZEIS demarcadas neste Plano Diretor poderão continuar sua tramitação com base na legislação em vigor quando de sua inicial.

§ 3º - As regras definidas na legislação citada no parágrafo primeiro devem viabilizar a regularização fundiária dos assentamentos precários existentes e consolidáveis ao mesmo tempo em que devem facilitar a produção de moradias de interesse social, mediante padrões urbanísticos e edifícios mais populares, sempre com o cuidado de garantir condições de moradia adequada.



# Câmara Municipal de Ribeirão Preto

Estado de São Paulo

§ 4º - Será possível a utilização de imóveis edificados não utilizados ou subutilizados, internos ao Perímetro Urbano, para a promoção de empreendimentos habitacionais de interesse social ou de mercado popular conforme definição na Lei de Habitação de Interesse Social.

§ 5º - Qualquer área, mesmo não demarcada como ZEIS, poderá ser utilizada como tal por proposta do seu proprietário/empreendedor, desde que o empreendimento proposto se enquadre nas normas estabelecidas pela Lei de Habitação de Interesse Social.

§ 6º - Novas áreas poderão ser identificadas como ZEIS 1 e ZEIS 2 na Lei de Parcelamento, Uso e Ocupação do Solo (LPUOS), na Lei de Habitação de Interesse Social (LHIS) ou em outra lei específica, considerando sua diversidade de potencial expansivo da estrutura urbana e o interesse social destas áreas.

**Art. 57.** A Lei de Parcelamento, Uso e Ocupação do Solo deve contemplar plano estratégico de uso e de ocupação do solo de forma sustentável na região definida como Zona de Uso Especial (ZUE), atendendo estudos técnicos específicos, a fim de garantir:

- I - a criação de um sistema de áreas verdes formado por parques, parques lineares e remanescentes florestais interligados por meio de corredores ecológicos e de fauna;
- II - o estudo e o gerenciamento dos passivos ambientais existentes;
- III - a solução de passivo urbanístico relacionado ao sistema viário;
- IV - a solução dos passivos relacionados ao saneamento básico, especialmente coleta de esgoto e drenagem urbana;
- V - o disciplinamento das atividades antrópicas;
- VI - a preservação e conservação da foz do córrego do Esgoto com vistas a implantação de sistema de captação e tratamento de água do rio Pardo para abastecimento público;
- VII - a implantação de sistemas de detenção, filtragem e infiltração de águas pluviais, potencializando a recarga do aquífero Guarani;
- VIII - o controle da quantidade e da qualidade da água infiltrada;
- IX - o saneamento ambiental nas áreas urbanas e rurais;
- X - o controle e monitoramento da ocupação das áreas agrícolas.



# Câmara Municipal de Ribeirão Preto

Estado de São Paulo

**Art. 58.** O parcelamento do solo para fins urbanos na ZUE, tanto na Zona Urbana quanto na Zona de Expansão Urbana, respeitará a reserva mínima de 35% (trinta e cinco por cento) do total a ser parcelado como áreas livres de uso público destinado à recomposição florestal e sistemas de lazer.

§ 1º - Nos casos em que os estudos técnicos não comprovem a eficácia do sistema de infiltração de águas pluviais a Administração Municipal poderá exigir percentual maior do que aquele definido no “*caput*”. O percentual excedente poderá ser compensado fora do perímetro parcelado, em área de interesse ambiental localizada na zona de recarga do aquífero Guarani, respeitado o interesse público e justificado pelo órgão ambiental competente.

§ 2º - Será obrigatória, a expensas do empreendedor, a restauração ecológica, o tratamento paisagístico e a implantação de infraestruturas de lazer no total de áreas livres públicas, em conformidade com projetos aprovados pela Secretaria Municipal do Meio Ambiente e pela Secretaria de Planejamento e Gestão Pública, bem como sua manutenção pelo período mínimo de cinco (5) anos.

**Art. 59.** São tidas como preferenciais as ocupações das áreas vazias contidas no interior do Perímetro Urbano.

**Art. 60.** A orientação do crescimento físico da área urbanizada sobre a Zona de Expansão Urbana dar-se-á de forma homogênea em todas as direções a partir do Perímetro Urbano, considerando o interesse público na urbanização próxima à infraestrutura existente e com capacidade de utilização dos serviços públicos e equipamentos sociais e comunitários já implantados.

§ 1º - Haverá outorga onerosa e/ou contrapartida em benefícios urbanísticos decorrentes da aprovação de empreendimentos que ultrapassem o Coeficiente de Aproveitamento (CA) básico igual a uma vez a área do terreno, que necessitem de alteração de uso do solo ou por ação de mitigação dos impactos a serem gerados no entorno



# Câmara Municipal de Ribeirão Preto

Estado de São Paulo

§ 2º - A Lei de Parcelamento, Uso e Ocupação do Solo regulamentará os procedimentos decorrentes dos termos no parágrafo anterior considerando, no mínimo:

- a) Densidade populacional;
- b) Proximidade com as áreas urbanizadas;
- c) Disponibilidade de equipamentos públicos e infraestrutura;
- d) Interesse social.

§ 3º - A orientação de crescimento, a que se refere o caput, deverá respeitar as restrições de uso e ocupação do solo, assim como a política urbana de expansão do território, estabelecidas na Lei de Parcelamento, Uso e Ocupação do Solo, em especial ao descrito nas definições dos Macrozoneamentos Ambiental e Urbanístico, assim como no Código do Meio Ambiente do Município e no Plano de Macrodrenagem.

## SEÇÃO V DO MEIO AMBIENTE

**Art. 61.** Cabe ao Poder Público e à coletividade garantir o meio ambiente ecologicamente equilibrado, essencial à sadia qualidade de vida e ao bem-estar da população, para as presentes e futuras gerações, e essencial à manutenção das demais formas de vida.

**Art. 62.** A Política Municipal do Meio Ambiente abrange a Gestão Ambiental, que é regida por princípios, objetivos, normas gerais e instrumentos, de modo a promover a conservação, preservação, uso sustentável, recuperação e restauração do ambiente natural e garantindo a qualidade dos recursos naturais e serviços dos ecossistemas, além da proteção das espécies, habitats e ecossistemas e da manutenção dos processos ecológicos.

**Parágrafo único** - O Poder Executivo Municipal, na implantação da Política Municipal de Meio Ambiente, considerará as diretrizes definidas pelos órgãos municipais competentes e deliberações do Conselho Municipal de Defesa do Meio Ambiente (COMDEMA).



# Câmara Municipal de Ribeirão Preto

Estado de São Paulo

**Art. 63.** A Gestão Ambiental de que trata o artigo anterior terá por base:

- I - as bacias hidrográficas do Município como unidades físico-territoriais de planejamento;
- II - o diagnóstico ambiental;
- III - a avaliação da capacidade de suporte dos ecossistemas;
- IV - o zoneamento ambiental.

**Art. 64.** São instrumentos da Política Municipal de Meio Ambiente, além de outros previstos na legislação:

- I - Código Municipal do Meio Ambiente e demais leis complementares a este Plano Diretor;
- II - Sistema de Informação para Proteção Ambiental (SIAPA), um banco de dados com informações sobre fatores e fenômenos físicos, biológicos e antrópicos do meio, baseado principalmente num Sistema de Informações Geográficas (SIG);
- III - diagnósticos ambientais, relativos aos ecossistemas, à fauna e à flora, aos recursos hídricos, às áreas naturais protegidas, aos espaços livres de uso público, etc.;
- IV - planejamento ambiental, com respectivos programas e projetos;
- V - Plano Estratégico do Sistema de Áreas Verdes e Arborização Urbana;
- VI - Plano Municipal da Mata Atlântica e do Cerrado;
- VII - Avaliação de Impacto Ambiental – AIA;
- VIII - zoneamento ambiental;
- IX - gerenciamento ambiental;
- X - diretrizes ambientais, diretrizes de construção e pareceres técnicos para parcelamento do solo, edificações e atividades;
- XI - licenciamento ambiental de empreendimentos e atividades efetiva ou potencialmente poluidoras ou que possam, sob qualquer forma, causar degradação ambiental;
- XII - controle, monitoramento e fiscalização de atividades efetiva ou potencialmente poluidoras, com poder de polícia administrativa;
- XIII - compensação ambiental pelo dano ao meio ambiente e pelo uso de recursos naturais;



# Câmara Municipal de Ribeirão Preto

Estado de São Paulo

XIV - penalidades administrativas;

XV - Fundo Pró Meio Ambiente;

XVI - pagamento por serviços ambientais e outros mecanismos de estímulo e incentivo à preservação e conservação, recuperação e melhoria do meio ambiente;

XVII - medidas destinadas a promover a pesquisa e a capacitação tecnológica orientadas para a preservação e conservação, recuperação e melhoria do meio ambiente;

XVIII - Plano Municipal de Educação Ambiental e meios destinados à conscientização pública;

XIX - fomento ao uso de tecnologias ambientais sustentáveis, medidas que preservem, protejam, recuperem e melhorem o meio ambiente, concedendo, para tanto, incentivos fiscais no Imposto Predial e Territorial Urbano (IPTU) com o denominado IPTU VERDE.

**Art. 65.** O Planejamento Ambiental do Município será elaborado de forma integrada com as diversas áreas da Administração Municipal, em especial com os órgãos municipais competentes para desenvolver o Planejamento Urbano.

**Art. 66.** As diretrizes gerais da produção e da organização do espaço físico do Município deverão ser compatibilizadas com o Planejamento e o Zoneamento Ambientais.

**Art. 67.** O Município passa a ser subdividido, de acordo com o Zoneamento Ambiental, considerados os aspectos geológicos, geotécnicos, hidrogeológicos, pedológicos, bióticos, antrópicos e riscos potenciais, nas seguintes zonas:

**I - Zona de Proteção Máxima (ZPM):** Áreas de Preservação Permanente, nas dimensões previstas no Código Florestal ou no Código Municipal do Meio Ambiente, este quando mais restritivo; planícies aluvionares (várzeas); Reservas Legais; áreas recobertas por vegetação natural; demais áreas especialmente protegidas no Município.

**II - Zona de Uso Especial (ZUE):** área de afloramento das Formações Botucatu e Pirambóia (aquíferos), correspondente à zona de recarga do Aquífero Guarani, onde são identificáveis diferentes setores com características específicas em função das suas

\*





# Câmara Municipal de Ribeirão Preto

Estado de São Paulo

condições naturais (geologia, topografia, hidrografia, etc.) ou das características do entorno, e será objeto de subdivisões (zoneamento) e diretrizes específicas;

**III - Zona de Uso Disciplinado (ZUD):** compreendendo a área da Formação Serra Geral (basalto), subdivida em:

- a) ZUD 1: área interna ao anel viário;
- b) ZUD 2: área externa ao Anel Viário, nos sentidos Norte e Noroeste do Município;
- c) ZUD 3: área externa ao Anel Viário, no sentido Sul e Sudeste do município, até o divisor das bacias hidrográficas Mogi-Pardo;
- d) ZUD 4: área situada a Sul do Município, na bacia hidrográfica do rio Mogi Guaçu.

§ 1º - Inseridas nas zonas ambientais, determinadas áreas especiais podem ser objeto de diretrizes específicas, quando consistirem em áreas vulneráveis, críticas, seja em termos de capacidade de suporte (natural ou de infraestrutura), passivos ambientais, relevância ambiental.

§ 2º - As subdivisões e diretrizes específicas citadas no inciso II serão definidas no Plano Estratégico de Uso e Ocupação Sustentável da ZUE.

**Art. 68.** A fim de garantir o meio ambiente ecologicamente equilibrado, cabe ao Poder Público e à coletividade considerar, necessariamente, as seguintes ações:

- I - desenvolver instrumentos e programas visando à recuperação ambiental de Áreas de Preservação Permanente e de Reservas Legais, sobretudo daquelas localizadas na Zona de Urbanização Especial, no entorno de Unidades de Conservação e em áreas especiais;
- II - criar Unidades de Conservação municipais em áreas de especial interesse ambiental, considerando os diagnósticos ambientais, a importância ecológica do ecossistema, sua localização, uso do solo no entorno, etc.;



# Câmara Municipal de Ribeirão Preto

Estado de São Paulo

- III - estabelecer zonas de amortecimento disciplinando o uso e a ocupação do solo no entorno das Unidades de Conservação municipais e dos fragmentos de vegetação natural;
- IV - desenvolver diretrizes municipais de conectividade ecológica entre fragmentos de vegetação natural e outras Zonas de Proteção Máxima, de modo a possibilitar um maior fluxo gênico e uma maior movimentação da biota, favorecendo a preservação e conservação e a recuperação de ecossistemas naturais;
- V - implementar uma rede de parques lineares priorizando a conectividade e integração entre espaços livres de uso público;
- VI - assegurar a preservação da fauna regional, garantindo a qualidade ambiental do meio urbano e principalmente dos ecossistemas que constituem seu habitat natural;
- VII - garantir a qualificação dos espaços livres de uso público e sua função social, considerando as demandas sociais, os aspectos ambientais e os processos ecológicos;
- VIII - promover a gestão ambiental integrada, inclusive com a integração do Código do Meio Ambiente com os planos de recursos hídricos, tais como os Planos de Bacias das Unidades de Gerenciamento de Recursos Hídricos do Pardo e do Mogi-Guaçu;
- IX - garantir a proteção e a conservação do Aquífero Guarani nos diversos setores da Zona de Uso Especial, disciplinando o uso e a ocupação do solo, sobretudo no tocante às áreas permeáveis e às fontes potenciais de contaminação, objetivando a manutenção do abastecimento público em termos quantitativos e qualitativos, para as presentes e futuras gerações;
- X - realizar o levantamento e o cadastramento das fontes potenciais de contaminação e dos passivos ambientais localizados na Zona de Uso Especial, além de promover ações de controle para os impactos ambientais potenciais e de remediação para o passivo identificado, garantindo a qualidade e a potabilidade da água do manancial subterrâneo, para as presentes e futuras gerações;
- XI - promover convênios com os Estados, Municípios e órgãos responsáveis pela gestão dos recursos hídricos, com vistas ao uso sustentável do Aquífero Guarani;
- XII - estabelecer critérios e incentivar o manejo racional e eficiente dos recursos hídricos utilizados no setor produtivo (industrial, agropecuário) através do reuso e ou utilização de água de superfície;



# Câmara Municipal de Ribeirão Preto

Estado de São Paulo

- XIII - estabelecer critérios e executar programas de controle de fontes poluidoras do solo, bem como atuar no controle e recuperação de áreas degradadas;
- XIV - garantir e controlar a destinação final ambientalmente adequada dos resíduos sólidos;
- XV - estabelecer zonas de amortecimento disciplinando o uso e a ocupação do solo no entorno de zonas de uso empresarial exclusivo ou prioritário;
- XVI - estimular nas obras de requalificação de edificações antigas ou em novos empreendimentos, residenciais ou não, o uso de tecnologias que beneficiem o meio ambiente, tais como reúso de água, coleta e uso de águas pluviais, aquecimento e energia solar e geração de energia limpa, dentre outros.

**Art. 69.** O Poder Público elaborará o Plano Municipal de Mudança do Clima, com os objetivos de mitigar as emissões de gases do efeito estufa (GEE), contribuindo na escala local com os propósitos da “Convenção-Quadro das Nações Unidas sobre Mudança do Clima”, e adaptar-se às alterações ambientais provocadas pelas mudanças climáticas.

**Parágrafo único** - O plano será regido por princípios, diretrizes, metas, programas e ações restritivas ou incentivadoras, envolvendo compromissos e atitudes voluntárias entre órgãos públicos, sociedade civil organizada, empresas privadas, terceiro setor e a coletividade.

**Art. 70.** As estratégias de mitigação e de adaptação às mudanças climáticas deverão ocorrer, sobretudo, nos setores de transportes, energia, gerenciamento de resíduos, construção civil, uso do solo, agropecuária, saúde, conservação da biodiversidade, gestão de espaços livres públicos e arborização, comunicação social, entre outros.

**Parágrafo único** - O planejamento e a implementação das estratégias previstas no “caput” deverão priorizar a manutenção e o acréscimo de umidade nos ecossistemas urbanos, rurais e naturais, visando evitar a aridização desses ambientes e o reequilíbrio do ciclo hidrológico.

**Art. 71.** No âmbito de proteção, controle e melhoria do meio ambiente do Município, o Poder Executivo Municipal deverá:



# Câmara Municipal de Ribeirão Preto

Estado de São Paulo

- I - articular a participação da Sociedade Civil organizada nas ações de controle e valorização do meio ambiente do Município, particularmente na iniciativa privada, em empreendimentos de interesse comum;
- II - propiciar a organização e integração das ações dos diferentes setores do Poder Executivo Municipal e do Poder Legislativo, buscando a colaboração do Ministério Público do Estado de São Paulo;
- III - assegurar a participação democrática das entidades ambientalistas e da Sociedade Civil, através de seus Conselhos, na formulação da política ambiental.

**Art. 72.** As bases normativas da política municipal do meio ambiente, bem como os instrumentos e as normas para a administração, proteção e controle dos recursos ambientais e da qualidade do meio ambiente no Município de Ribeirão Preto, em complemento ao Plano Diretor, ficam definidas no Código Municipal do Meio Ambiente.

## SEÇÃO VI DO SANEAMENTO BÁSICO

**Art. 73.** A Política Municipal de Saneamento Básico, instituída por lei complementar, observará o estabelecido neste Plano Diretor e leis superiores que definam o marco regulatório obrigatório para o saneamento básico municipal, ponderando soluções de saneamento em âmbito de região metropolitana, considerando bacias hidrográficas como unidades físico territoriais de planejamento.

**Art. 74.** Para os efeitos desta Lei, considera-se saneamento básico o conjunto de serviços, infraestruturas e instalações operacionais de:

- I - abastecimento de água potável: constituído pelas atividades, infraestruturas e instalações necessárias ao abastecimento público de água potável, desde a captação até as ligações prediais e respectivos instrumentos de medição;
- II - esgotamento sanitário: constituído pelas atividades, infraestruturas e instalações operacionais de coleta, transporte, tratamento e disposição final ambientalmente



# Câmara Municipal de Ribeirão Preto

Estado de São Paulo

adequada dos esgotos sanitários, desde as ligações prediais até o seu lançamento final no meio ambiente;

**III** - limpeza urbana e manejo de resíduos sólidos: conjunto de atividades, infraestruturas e instalações operacionais de coleta, transporte, transbordo, tratamento e destinação final ambientalmente adequada dos resíduos sólidos urbanos originários dos serviços públicos de limpeza urbana e de atividades domésticas, além de outros determinados por norma administrativa de regulação;

**IV** - drenagem e manejo das águas pluviais urbanas: conjunto de atividades, infraestruturas e instalações operacionais de drenagem urbana de águas pluviais, de transporte, detenção ou retenção para o amortecimento de vazões de cheias e a recarga do manancial subterrâneo, tratamento e disposição final das águas pluviais drenadas nas áreas urbanas.

**Art. 75.** O Plano Municipal de Saneamento Básico (PMSB) será elaborado com horizonte de 30 (trinta) anos e será atualizado no final de cada período previsto em lei, ou, a qualquer tempo, determinado por novas diretrizes da Legislação Nacional de Saneamento.

**Parágrafo único** - O PMSB definirá prazos para elaboração dos planos setoriais de Abastecimento de Água Potável, de Esgotamento Sanitário, de Drenagem e Manejo das Águas Pluviais Urbanas, de Limpeza Urbana e Manejo de Resíduos Sólidos e de Gestão Integrada de Resíduos Sólidos.

**Art. 76.** A Política Municipal de Saneamento e o PMSB, assim como a prestação dos serviços públicos de saneamento básico, serão baseadas nos seguintes princípios:

- I** - universalização do acesso aos serviços de saneamento básico, mediante tecnologias apropriadas à realidade socioeconômica e ambiental;
- II** - integralidade, compreendida como o conjunto de todas as atividades e componentes de cada um dos serviços de saneamento básico, propiciando à população o acesso na conformidade de suas necessidades e maximizando a eficácia das ações e resultados;
- III** - direito à salubridade e sustentabilidade ambiental;



# Câmara Municipal de Ribeirão Preto

Estado de São Paulo

- IV - abastecimento de água, esgotamento sanitário, limpeza urbana e manejo dos resíduos sólidos realizados de formas adequadas à saúde pública e à proteção do meio ambiente;
- V - disponibilidade, em todas as áreas urbanizadas, de serviços de drenagem e de manejo das águas pluviais adequados à saúde pública e à segurança da vida e do patrimônio público e privado;
- VI - adoção de métodos, técnicas e processos que considerem as peculiaridades locais e regionais;
- VII - eficiência e sustentabilidade econômica, com uso de tecnologias apropriadas, considerando a capacidade de pagamento dos usuários e a adoção de soluções graduais e progressivas;
- VIII - direito à informação e transparência das ações baseada em sistemas de informações e processos decisórios institucionalizados;
- IX - participação e controle social, entendido como o conjunto de mecanismos e procedimentos que garantem à sociedade informações, representações técnicas e participações nos processos de formulação de políticas, de planejamento e de avaliação relacionados aos serviços públicos de saneamento básico;
- X - segurança, qualidade e regularidade;
- XI - integração das infraestruturas e serviços com a gestão eficiente dos recursos hídricos.
- XII - titularidade municipal, tendo o município autonomia e competência para organizar, regular, controlar e promover a realização dos serviços de saneamento ambiental, diretamente ou sob regime de concessão ou permissão, associado com outros municípios ou não;
- XIII - direito à educação sanitária e ambiental continuada, incorporada na gestão dos serviços de saneamento de modo a permitir a difusão de comportamentos responsáveis em relação ao uso dos recursos naturais e a correta utilização dos serviços.

**Art. 77.** A fim de garantir o alcance de níveis crescentes de salubridade ambiental, cabe ao Poder Público e à coletividade considerar as seguintes ações e diretrizes:

- I - detecção e controle de perdas com redução do desperdício de água potável disponibilizada na rede de distribuição e implantação de melhorias de rede;



# Câmara Municipal de Ribeirão Preto

Estado de São Paulo

- II - estímulo, através de programas de consumo adequado, à redução dos desperdícios de água potável;
- III - implantação de um sistema de reserva de água potável e setorização do sistema de distribuição;
- IV - controle especial sobre grandes consumidores;
- V - interação permanente do operador dos serviços de abastecimento de água com o Sistema Municipal de Informações em Saneamento Básico;
- VI - criação e manutenção do Sistema Municipal de Informações em Saneamento Básico, que reunirá todas as informações dos serviços de saneamento planejado e em operação, para disponibilizá-las aos usuários e aos demais sistemas de informações de outros níveis de governo;
- VII - identificação de retenções inadequadas de águas pluviais que contribuam com os vetores perniciosos à saúde, com sua devida adequação;
- VIII - redução das deposições em locais inadequados, públicos ou privados, de resíduos de qualquer natureza;
- IX - uso econômico dos resíduos sólidos urbanos e do esgoto tratado, mediante técnicas de reciclagem, compostagem e geração de energia;
- X - adoção de parâmetros e metas baseadas em indicadores disponíveis, por todos os níveis de governo, sobre o saneamento básico e áreas afins, assim como nos demais índices de qualidade de vida que possam garantir o atendimento essencial à saúde pública;
- XI - estabelecimento de metas de curto, médio e longo prazos para a educação sanitária e ambiental, além da normatização e celebração de convênios e acordos com a União, Estados, outros Municípios, empresas privadas e instituições de ensino e pesquisas para atingir os objetivos;
- XII - planejamento apoiado nos indicadores de desenvolvimento econômico e social, de expansão urbana, do crescimento demográfico, de meio ambiente e das fontes possíveis de captação de água para abastecimento público;
- XIII - cadastramento físico permanentemente atualizado das redes de abastecimento de água no município; das redes de galerias e demais equipamentos de drenagem de água pluvial existentes no território, assim como das áreas de riscos; e das redes de esgotamento sanitário;



# Câmara Municipal de Ribeirão Preto

Estado de São Paulo

- XIV - Incentivo à coleta e reuso das águas pluviais nas edificações;
- XV - obrigatoriedade, em parcelamentos do solo sobre a zona de recarga do aquífero Guarani, de sistemas de drenagem associados a técnicas de recarga artificial de aquíferos, a ser analisada e aprovada pela Secretaria Municipal de Meio Ambiente.
- XVI - incentivar o reuso de água proveniente de Estações de Tratamento de Esgoto Sanitário, atendendo a padrões de qualidade e fins previstos em normativas estaduais e federais;
- XVII - adoção de tecnologia e soluções de eficiência energética em todo o sistema de bombeado de água.

## SUBSEÇÃO I

### ABASTECIMENTO DE ÁGUA

**Art. 78.** O abastecimento de água potável no município será considerado serviço essencial e terá no planejamento orçamentário anual suas dotações como prioritárias para investimentos e garantia do atendimento mínimo à população.

§ 1º - A operação do serviço de abastecimento de água ficará subordinada às metas estabelecidas no PMSB.

§ 2º - Para garantir a distribuição universal e viabilidade de acesso ao serviço de abastecimento domiciliar de água para toda a população o Poder Público Municipal poderá adotar mecanismos de financiamento do custo de implantação e dos serviços medidos.

**Art. 79.** A gestão dos recursos hídricos para abastecimento público deverá considerar, necessariamente, planos e ações que visem a redução do consumo, redução de perdas e implantação de sistema de coleta e tratamento de águas superficiais.

## SUBSEÇÃO II

### ESGOTAMENTO SANITÁRIO





# Câmara Municipal de Ribeirão Preto

Estado de São Paulo

**Art. 80.** A prestação dos serviços de esgotos é de competência do Município, que poderá exercê-la diretamente ou mediante concessão.

§ 1º - O Município deverá buscar a totalidade do tratamento do esgoto sanitário, dentro dos padrões técnicos recomendados.

§ 2º - O Poder Executivo Municipal poderá promover articulações, celebrar convênios, se necessários, com outros municípios que pertençam a Bacia do Pardo ou Mogi para realização de ações de interesse comum.

**Art. 81.** Os efluentes industriais ou outros efluentes não domésticos, que contenham substâncias tóxicas ou características agressivas, ou que apresentem uma Demanda Bioquímica de Oxigênio - DBO5 - superior a 300 mg/l (trezentos miligramas por litro), somente poderão ser lançados no sistema de esgoto, após tratamento adequado que assegure a esses efluentes, características semelhantes às dos esgotos domésticos.

§ 1º O tratamento referido no “*caput*” será de responsabilidade do gerador, a quem caberá todo o ônus da elaboração do plano de gestão integrada (PGI), licenciamento e execução do planejado e questões dele decorrente.

§ 2º - A análise e aprovação dos processos de tratamento dos esgotos para lançamento no sistema público de coleta, no solo ou nos corpos d'água, serão realizadas pelo órgão competente de controle ambiental.

## SUBSEÇÃO III

### DRENAGEM E MANEJO DAS ÁGUAS PLUVIAIS URBANAS

**Art. 82.** O PMSB estabelecerá as diretrizes para o planejamento e definirá suas metas a partir das prioridades de investimentos em equipamentos de infraestruturas, por microbacias, para contenção de águas pluviais prevendo o aproveitamento ou escoamento controlado e garantindo vazão e dispersão adequada tanto na microdrenagem como na macrodrenagem.



# Câmara Municipal de Ribeirão Preto

Estado de São Paulo

**Parágrafo único** - Todas as obras definidas no PMSB, para atender o eixo drenagem, serão hierarquizadas obedecendo a critérios técnicos e de riscos às populações das respectivas microbacias e as execuções poderão ser diretas ou por concessões.

**Art. 83.** O serviço urbano de drenagem pluvial deverá assegurar, através de sistemas físicos naturais e construídos, o escoamento das águas pluviais em toda a área do município, de modo a propiciar segurança, prevenção de doenças e conforto a todos os seus habitantes.

§ 1º - O Poder Executivo Municipal poderá promover articulações, celebrar convênios, se necessários, com outros municípios que pertençam a Bacia do Pardo ou Mogi para realização de ações de interesse comum.

§ 2º - O Poder Público Municipal promoverá articulações com os municípios integrantes da Região Metropolitana que contribuem com o aumento da vazão do fluxo de drenagens pluviais nos córregos que passam pelo Município, prevendo ações e projetos em conjunto para mitigar situações adversas.

§ 3º - O Poder Executivo Municipal deverá definir as servidões das galerias de águas pluviais e das suas contenções, de modo a garantir que sejam protegidas e permaneçam livres e desimpedidas para eventuais manutenções e consertos.

**Art. 84.** O Poder Executivo Municipal planejará a execução, manutenção e fiscalização de todos os serviços públicos de limpeza do Sistema Público de Drenagem, que poderão ser executados de forma direta ou através de concessão.

**Parágrafo único** - A manutenção do sistema de drenagem inclui a limpeza e desobstrução das galerias, reservatórios de detenção/infiltração e cursos d'água e as obras civis de recuperação dos elementos de canalização construídos.

## SUBSEÇÃO IV

### DOS RESÍDUOS SÓLIDOS E DA LIMPEZA URBANA



# Câmara Municipal de Ribeirão Preto

Estado de São Paulo

**Art. 85.** Os serviços de limpeza urbana e o manejo dos resíduos sólidos serão planejados e executados em todo o território municipal, seguindo as diretrizes e metas estabelecidas no Plano Municipal de Saneamento Básico.

§ 1º - O Poder Executivo Municipal elaborará o Plano Municipal de Gestão Integrada dos Resíduos Sólidos (PGIRS) que estabelecerá todos os serviços disponíveis para atender às necessidades de coleta, transportes, processamentos e destinação final dos resíduos.

§ 2º - O Poder Executivo Municipal deverá estimular o gerador do resíduo à segregação da parcela reciclável como também o reaproveitamento da parcela orgânica.

§ 3º - Cabe ao Poder Executivo Municipal contratar, subempreitar ou conceder a prestação dos serviços nos termos da legislação específica, ficando responsável pelo gerenciamento e fiscalização dos mesmos.

**Art. 86.** A coleta, transporte, processamento e destinação final dos resíduos industriais e da construção e demolição de obras civis, assim como os de serviços de saúde e demais resíduos perigosos são de responsabilidade dos geradores, estando sujeitos à orientação, regulamentação e fiscalização do Poder Executivo Municipal.

**Parágrafo único** - O Poder Executivo Municipal promoverá por meio de normatização específica o acondicionamento seletivo do lixo na fonte produtora, de acordo com o tipo de resíduo, tendo em vista simplificar a operação dos serviços, viabilizar o reaproveitamento econômico e propiciar uma destinação ambientalmente equilibrada.

## SEÇÃO VII

### DA ESTRUTURA RURAL

**Art. 87.** O uso e ocupação do solo na Zona Rural serão disciplinados no Plano Estratégico Rural, instrumento permanente da política agrícola, segurança alimentar e nutricional, agronegócios, turismo e meio ambiente rural.



# Câmara Municipal de Ribeirão Preto

Estado de São Paulo

**Art. 88.** O Plano Estratégico Rural deverá contemplar os seguintes objetivos:

- I -** garantir e melhorar a sustentabilidade da população rural;
- II -** incentivar as atividades agrícolas de pequeno porte e/ou familiares;
- III -** formular políticas e ações administrativas que harmonizem a economia rural com desenvolvimento socioambiental;
- IV -** fortalecer os canais de distribuição e comercialização da produção municipal e o controle de sua qualidade, bem como difundir a cultura da produção agropecuária para toda a sociedade;
- V -** incentivar a preservação e conservação das paisagens naturais, dos remanescentes de vegetação natural e da qualidade dos recursos hídricos;
- VI -** incentivar o turismo rural;
- VII -** incentivar atividades agrícolas que não utilizem produtos tóxicos de grande mobilidade;
- VIII -** garantir a proteção e a conservação do Aquífero Guarani;
- IX -** incentivar as atividades agroflorestais;
- X -** São diretrizes do Plano Estratégico Rural:
- XI -** promover a assistência integral à saúde da população rural e o acesso a soluções locais de saneamento básico;
- XII -** fortalecer a segurança no meio rural;
- XIII -** adotar manejo respeitando as boas práticas agrícolas;
- XIV -** facilitar a interação dos elos das diversas cadeias produtivas do município e seus respectivos agentes;
- XV -** apoiar a recolocação profissional de trabalhadores rurais deslocados de suas propriedades em função da expansão das áreas urbanas;
- XVI -** preservar a memória e os valores culturais, artísticos e arquitetônicos da zona rural;
- XVII -** integrar às políticas de desenvolvimento rural de nível estadual e federal;
- XVIII -** priorizar as culturas de longo ciclo e evitar as práticas de agricultura mecanizada em áreas de maior declive, bem como incentivar atividades que agreguem valor ao agronegócio nestas áreas;



# Câmara Municipal de Ribeirão Preto

Estado de São Paulo

**XIX** - estimular a qualidade ambiental das propriedades rurais, fortalecendo a relação protetor-recebedor, ressaltando o papel do agricultor como prestador de serviços ambientais valorizando o trabalho ambiental do agricultor.

**Parágrafo único** - Boas Práticas Agrícolas (BPAs) constituem um conjunto de procedimentos e recomendações aplicadas para garantir a qualidade do produto agrícola, assim como a saúde, o bem-estar e a segurança do trabalhador rural, além de conservar o meio ambiente por meio da utilização sustentável dos recursos naturais.

**Art. 89.** O Plano Estratégico Rural desenvolverá políticas para fortalecimento da cadeia produtiva, dos negócios, eventos e estudos, aprimorando a cidade como polo contemporâneo e importante de serviços e atividades agroindustriais.

**Parágrafo único** - A política que trata o caput deverá incentivar:

- I - o potencial de ciência e tecnologia dos organismos públicos e privados do setor agrícola;
- II - potencial acadêmico para ciências agrárias e gestão de agronegócios;
- III - eventos agroindustriais.

## SEÇÃO VIII

### DA ESTRUTURA URBANA

**Art. 90.** A cidade será estruturada com base na organização de Unidades de Ocupação Planejada, que serão localizadas e subdivididas no tecido urbano, segundo os condicionantes impostos pelos fatores sociais, econômicos e ambientais, pela mobilidade urbana e pelas facilidades para implantação das infraestruturas.

**Parágrafo único** - Constituem-se unidades de ocupação planejadas porções de áreas intraurbanas dotadas de variados tipos de uso de solo, tais como, habitação horizontal, habitação vertical, comércio e serviços não incômodos ou perigosos, indústria não incômoda,



# Câmara Municipal de Ribeirão Preto

Estado de São Paulo

lazer, educação e saúde, considerando que os deslocamentos entre as habitações e outras atividades deverão perfazer em média 500 (quinhentos) metros, priorizando a mobilidade urbana acessível por modo não motorizados.

**Art. 91.** Constituem diretrizes específicas da organização físico-territorial do município:

- I** - promover, por meio de incentivos e parcerias com a iniciativa privada, instituições e órgãos públicos estaduais e federais, a ocupação dos vazios urbanizáveis, coordenando e direcionando a expansão urbana;
- II** - criar e delimitar unidades de ocupação planejadas autossustentáveis do ponto de vista das necessidades básicas do cidadão, caracterizadas pelo uso misto e densidades de ocupação variadas em seu interior;
- III** - estimular a oferta de áreas comerciais e de serviços das unidades de ocupação planejadas, de modo a promover o desenvolvimento sustentável dos bairros, através da constituição de subcentros urbanos, prevendo a instalação de infraestrutura adequada às densidades e tipos de uso almejados, atraindo a concentração de atividades comerciais e de serviços, gerando assim novos polos de desenvolvimento para a cidade;
- IV** - incentivar a distribuição geográfica de empreendimentos geradores de emprego e renda e de empreendimentos provedores de serviços de saúde e educação;
- V** - na alteração do uso e ocupação do solo já consolidado de qualquer unidade de ocupação, deverá ser precedida de Estudo de Impacto de Vizinhança específico, que inclua o Plano Estratégico e Financeiro, comprovando a sua viabilidade socioeconômica, a ser discutida previamente com toda a comunidade diretamente atingida, através de audiências públicas.

§ 1º - Os subcentros urbanos deverão ser estruturados de modo a localizar as atividades periódicas e não periódicas dos munícipes e serem acessíveis prioritariamente aos meios não motorizados e ao transporte coletivo.



# Câmara Municipal de Ribeirão Preto

Estado de São Paulo

§ 2º - As unidades de ocupação planejadas e os subcentros urbanos serão localizados e subdivididos de acordo com a área necessária para implantação dos usos e densidades especificados nos itens anteriores.

§ 3º - Os usos residenciais distribuir-se-ão no tecido urbano de acordo com o zoneamento ambiental e deverão seguir às diretrizes e requisitos estabelecidos na lei de Parcelamento, Uso e Ocupação do Solo e na Lei de Habitação de Interesse Social.

§ 4º - Os usos não residenciais distribuir-se-ão no tecido urbano de acordo com o zoneamento ambiental e deverão seguir às diretrizes e requisitos estabelecidos pela Lei de Parcelamento, Uso e Ocupação do Solo, sendo que as atividades de índice ambiental moderado e que sejam geradoras de grande volume de tráfego de cargas, preferencialmente deverão ser localizados nas unidades de ocupação planejada que margeiam o anel viário e as rodovias que cortam o município.

**Art. 92.** A gleba inserida na área urbana em cuja região de entorno imediato (REI) se desenvolvam atividades predominantemente urbanas, caracterizará área urbana para todos os fins.

**Parágrafo único** - A agricultura urbana e periurbana atende a função social e é admitida quando se destina ao autoconsumo, trocas e doações ou comercialização, reaproveitando-se de forma eficiente e sustentável os recursos e insumos locais, excetuando-se do enquadramento previsto no caput deste artigo, desde que seja comprovada como atividade principal de seu possuidor ou proprietário.

**Art. 93.** Constituem condicionantes ambientais da organização físico-territorial do município:

- I - a não urbanização das áreas demarcadas como Zonas de Proteção Máxima (ZPM) pelo Macrozoneamento Ambiental;
- II - a formação de um sistema de parques lineares de fundos de vale para atividades culturais e de lazer;



# Câmara Municipal de Ribeirão Preto

Estado de São Paulo

- III - a promoção de incentivos para o recebimento de doação e/ou permuta ao Município das áreas localizadas nas zonas de proteção máxima para implantação dos parques lineares;
- IV - o controle da densidade da ocupação do solo em áreas de vulnerabilidade ambiental ou limitações nas infraestruturas de saneamento básico;
- V - a reserva, na implantação de atividades ou parcelamento do solo, de áreas permeáveis e áreas verdes públicas;
- VI - a manutenção e a preservação e conservação dos remanescentes de vegetação e a promoção de restauração ecológica de locais degradados;
- VII - o incentivo à criação de áreas protegidas, de áreas verdes e de equipamentos comunitários, visando a preservação e conservação de áreas florestadas.

**Art. 94.** Constituem condicionantes do sistema viário e de mobilidade urbana da organização físico-territorial do município:

- I - a interligação entre os setores e subsetores da cidade, bem como entre os subcentros urbanos e unidades de ocupação planejadas;
- II - a localização de subcentros urbanos ao longo dos eixos de circulação formados por vias principais, de acordo com a hierarquia viária;
- III - a acessibilidade urbana nos deslocamentos necessários para a utilização do transporte coletivo e de transporte não motorizado, assim como o acesso aos equipamentos sociais e coletivos.

§ 1º - Quando da implantação de vias que compõem o Plano Viário as quais comportem o transporte coletivo e que definem eixos de estruturação urbana for necessária a remoção de famílias de baixa renda que moram nestas áreas deverá ser promovida a transferência desta população afetada para soluções habitacionais preferencialmente no entorno, em conformidade com os critérios da Política e dos Programas de Habitação.

§ 2º - As questões que se remetem ao inciso II deste artigo devem compreender os parâmetros de seu planejamento articulado com o estabelecimento de incentivos aos imóveis envolvidos, em especial os coeficientes de aproveitamento, estejam estes imóveis nas ZEIS ou não, com o





# Câmara Municipal de Ribeirão Preto

Estado de São Paulo

objetivo de produzir habitações de interesse social próximas a esses eixos viários estruturantes, atendendo ao conceito das Unidades de Ocupação Planejada.

## SEÇÃO IX DO MOBILIÁRIO URBANO

**Art. 95.** Lei específica de iniciativa do Poder Executivo Municipal tratará da definição, concepção, ordenamento e acessibilidade do mobiliário urbano a ser implantado no município de Ribeirão Preto.

**Parágrafo único** - Entende-se como mobiliário urbano todo elemento implantado no espaço público da cidade, integrante da paisagem urbana, de natureza utilitária, publicitária ou de interesse urbanístico, paisagístico, simbólico ou cultural, subdivididos em:

- I** - anúncios – toda forma de transmissão de informações através de palavras, imagens, música, recursos audiovisuais e/ou efeitos luminosos visíveis de logradouros públicos, instalados em imóveis, edificados ou não, particulares ou públicos que indique a existência ou as qualidades de um determinado produto ou serviço;
- II** - elementos de sinalização urbana – todo tipo de informação horizontal ou vertical cujo objetivo seja informar, indicar, alertar ou orientar o usuário do espaço urbano quanto a circulação, transporte, localização de equipamentos urbanos ou similares;
- III** - elementos aparentes da infraestrutura – todos elementos que são implantados para permitir serviços urbanos de necessidade pública;
- IV** - elementos de serviços de comodidade pública – todos elementos implantados na cidade que refletem no eficiente e eficaz uso do espaço público pela sociedade, impondo-lhe maior conforto, fluidez, segurança, prazer, ambientação visual e melhoria na qualidade de vida.

**Art. 96.** A lei que dispuser sobre o mobiliário urbano terá como principais objetivos:



# Câmara Municipal de Ribeirão Preto

Estado de São Paulo

- I - melhorar a qualidade de vida dos usuários do espaço urbano de Ribeirão Preto, contribuindo para o bem-estar da população;
- II - respeitar e preservar a qualidade da paisagem urbana, no seu aspecto visual, sonoro e ambiental;
- III - garantir as condições de segurança, fluidez e conforto no deslocamento de pedestres e pessoas com dificuldades de locomoção, de veículos não motorizados, de veículos motorizados coletivos e de veículos motorizados individuais, respectivamente nesta prioridade;
- IV - permitir a acessibilidade com autonomia e segurança a todos os usuários do espaço urbano, inclusive a pessoas com deficiência ou com mobilidade reduzida, em atendimento à legislação pertinente;
- V - estimular a parceria entre o Poder Executivo Municipal, a iniciativa privada e órgãos estaduais e federais na solução e implantação de projetos de mobiliário urbano tendo como contrapartida a qualidade ambiental da cidade, o bem-estar da sociedade e a comodidade pública;
- VI - ordenar o espaço da cidade, através da implantação do mobiliário urbano desenvolvido com conceito de desenho universal;
- VII - garantir os padrões internacionais de cores e linguagem na sinalização urbana em consonância com o interesse no turismo internacionalizado.

**Art. 97.** O mobiliário urbano a ser implantado deverá permitir a acessibilidade das pessoas com dificuldades de locomoção, seja por motivos físicos ou sensoriais, definitivos ou transitórios, assim como não poderão impedir o livre acesso e a permanência nos espaços urbanos e sua justa e perfeita utilização.

**Art. 98.** Deverão ser respeitadas as características de valor histórico, cultural e artístico do mobiliário urbano já existente, priorizando sua implantação a uma padronização de elementos aprovados pela Prefeitura Municipal, através de seus órgãos técnicos competentes, podendo haver projetos específicos destinados a áreas especiais definidos por lei.

## SEÇÃO X

### DOS PROGRAMAS DE REESTRUTURAÇÃO URBANA



# Câmara Municipal de Ribeirão Preto

Estado de São Paulo

**Art. 99.** Os programas de reestruturação urbana visam a redefinição das condições de uso e ocupação do solo, a implantação de infraestrutura básica e o estímulo à dinamização do espaço urbano degradado ou de baixo potencial de renovação.

**Parágrafo único** – Instrumentos de planejamento, fiscais, financeiros, jurídicos ou de utilização de bens municipais descritos nesta lei podem ser utilizados para incentivar os programas a que se refere o “caput”.

**Art. 100.** Os Programas de Reestruturação visam trazer qualidade aos espaços urbanos degradados e regiões da cidade que necessitam de programas específicos para renovar e vitalizar os usos do local por meio de operações urbanísticas que promovam a reabilitação, a revitalização e a renovação urbana.

§ 1º - A reabilitação de áreas urbanas e de edificações de sítios de valor cultural deverá contemplar a recomposição de atividades do local envolvido, habilitando este espaço físico através de políticas públicas e de incentivos às iniciativas privadas para o desenvolvimento das múltiplas funções sociais da propriedade.

§ 2º - A revitalização do espaço urbano deverá contemplar a intervenção física e social necessária para resgatar a qualidade ambiental da área envolvida, retroagindo situação que o local já tenha experimentado ou modernizado sua infraestrutura de forma a incentivar novas atividades na região, desenvolvendo ações sociais e econômicas compatíveis com o entorno.

§ 3º - A renovação urbana deve ser implantada em áreas ou regiões da cidade onde o atual uso e/ou ocupação do solo iniciaram um processo de retrocesso de adensamento populacional, o início da degradação urbana, o esvaziamento urbano ou a consolidação de usos em um determinado período do dia e o abandono em outros.

§ 4º - A criação de áreas de equipamentos de uso público deve contemplar a atração da população, atendendo as demandas identificadas anteriormente e contribuam para a melhoria da qualidade de vida de todo o entorno envolvido.



# Câmara Municipal de Ribeirão Preto

Estado de São Paulo

§ 5º - O incentivo do uso habitacional é compatível com todos os interesses descritos neste artigo e deve ser valorizado e previsto na reestruturação, reabilitação e dinamização urbana.

**Art. 101.** Para contemplar os Programas de Reestruturação Urbana o Poder Público apresentará Projetos Especiais que contemplem as políticas traçadas no artigo anterior, em especial nas seguintes regiões:

- I - Quadrilátero Central: considerando questões de incremento para a habitação, incentivo à produção de emprego e renda, melhorias na mobilidade e acessibilidade urbana, incentivos a manifestações culturais e artísticas, proteção à paisagem urbana e garantia à segurança;
- II - Centro Expandido: devendo apresentar os mesmos parâmetros previstos para o Quadrilátero Central, considerando franja urbana próxima formada pelos bairros dos Campos Elíseos, Vila Tibério, Vila Seixas e Alto da Boa Vista;
- III - Bonfim Paulista: tratando da preservação e conservação do núcleo histórico e de políticas de valorização do uso do distrito e seu entorno;
- IV - Corredores Terciários: normalmente vias urbanas onde se concentram a predominância de usos comerciais e de prestação de serviços, prevendo a qualificação física e os normativos que priorizam intervenções urbanísticas capazes de ampliar o uso do local de forma mais qualificada;
- V - Subcentros urbanos: após a identificação das unidades de ocupação planejadas, nos termos do art. 90 desta lei, devem ser providenciados planos de ocupação e valorização dos subcentros destas regiões.

## SEÇÃO XI

### DO TRANSPORTE E MOBILIDADE URBANA

**Art. 102.** O município de Ribeirão Preto, de acordo com as diretrizes da Lei Federal nº 12.587/12, formulará sua política de mobilidade urbana e aprovará o Plano de Mobilidade



# Câmara Municipal de Ribeirão Preto

Estado de São Paulo

Urbana seguindo os objetivos estabelecidos neste Plano Diretor e demais leis pertinentes à política de mobilidade urbana, de qualquer nível de governo.

**Parágrafo único** - O Plano de Mobilidade Urbana a que se refere o caput deverá atender às demandas atuais e futuras do município, respeitando a dinâmica das centralidades urbanas da Região Metropolitana e incluindo todos os modais, motorizados e não motorizados, individuais e coletivos.

**Art. 103.** O Plano de Mobilidade tem como diretrizes:

- I - a universalização do acesso à cidade, a melhoria da qualidade ambiental e o controle dos impactos no sistema de mobilidade gerados pela ordenação do parcelamento e uso do solo;
- II - estruturar o crescimento do município por meio das diretrizes viárias;
- III - fortalecer as conexões entre o centro e os bairros, de modo a garantir a mobilidade intraurbana e valorizar os subcentros;
- IV - promover a melhoria dos sistemas de circulação através da descentralização das atividades geradoras de tráfego estimulando novas centralidades;
- V - estruturar e incentivar o transporte não motorizado no município;
- VI - priorizar as pessoas com deficiência, pedestres, ciclistas e os passageiros de transporte coletivo no uso do espaço público de circulação, garantindo acessibilidade aos meios de transportes urbanos;
- VII - respeitar o direito fundamental do cidadão ao transporte seguro, rápido, acessível e confortável;
- VIII - promover ações de priorização ao transporte coletivo e dos modos não motorizados;
- IX - adotar corredores preferenciais de mobilidade e de transporte coletivo como elementos estruturadores do modelo de ocupação do território, respeitando o conceito das unidades de ocupação planejada, conforme art. 90 desta lei;
- X - estruturar a intermodalidade no município.
- XI - O Plano de Mobilidade tem como objetivos específicos:
- XII - implantar vias de prioridade ao transporte coletivo;



# Câmara Municipal de Ribeirão Preto

Estado de São Paulo

- XIII - implantar redes de ciclovias, ciclofaixas e suas infraestruturas auxiliares: paraciclos e sinalização;
- XIV - promover melhoria das condições físicas dos pavimentos das calçadas e de corredores prioritários de transporte coletivo;
- XV - implantar ações específicas para a mobilidade da Área do Quadrilátero Central, priorizando o transporte coletivo e os não motorizados;
- XVI - ordenar a circulação do transporte de carga de maneira a minimizar sua interferência na área urbanizada;
- XVII - fortalecer a participação da sociedade na formulação e implementação da política do transporte e circulação;
- XVIII - melhorar o sistema de transporte coletivo e da mobilidade não motorizada com vistas à redução do uso do automóvel.
- XIX - Desenvolver em conjunto com a autoridade metropolitana plano de acompanhamento e fiscalização dos serviços de transporte de passageiros intermunicipais, coibindo veículos ilegais, de forma a garantir qualidade e segurança aos usuários.

## SUBSEÇÃO I

### DOS SISTEMAS VIÁRIO, CICLOVIÁRIO E DE CIRCULAÇÃO

**Art. 104.** A função do sistema viário consiste em garantir locomoção com segurança e fluidez priorizando o pedestre, o ciclista, o transporte público e demais meios de transporte.

**Art. 105.** O Sistema Viário constitui-se de uma malha viária definida e hierarquizada da seguinte forma:

- I - VIAS ARTERIAIS - São vias destinadas à interligação dos diversos subsetores que compõem a cidade, permitindo o rápido deslocamento entre os mesmos e junto às quais deverão estar localizados futuros sistemas de transporte coletivo de alta capacidade cujos dimensionamentos serão determinados na Lei do Plano Viário subdivididas em:



# Câmara Municipal de Ribeirão Preto

Estado de São Paulo

- a) Via Expressa de Fundo de Vale ou não: é a de alta velocidade destinada somente a veículos motorizados, com faixas de segurança, proibido o trânsito de pedestres, seguindo as especificações da legislação estadual e margeada por via de trânsito local ou secundária para onde as propriedades lindeiras poderão ter acesso;
- b) Via Expressa Fechada: é de alta velocidade, destinada somente a veículos motorizados e para onde as propriedades lindeiras não têm saída de espécie alguma vedada ao trânsito de pedestres, seguindo as especificações da legislação estadual.

**II - VIAS PRINCIPAIS** - São as vias que delimitam os subcentros fazendo a interligação entre os mesmos. São destinadas à circulação geral para velocidade média:

- a) Avenida Parque - localizada nos fundos de vales, onde não tem Via Expressa, respeitadas as legislações Federais, Estaduais e Municipais de proteção do meio ambiente.
- b) Avenidas - com largura mínima nas áreas residenciais e mistas e nas áreas predominantemente industriais, cujo dimensionamento será definido na Lei do Plano Viário.

**III - VIAS SECUNDÁRIAS** - Destinadas à circulação local, subdividindo-se em:

- a) Ruas de Distribuição ou Coletoras: são aquelas que distribuem ou coletam o fluxo de trânsito, a partir de ou até as vias principais, para as vias de acesso, internamente aos subcentros.
- b) Ruas de Circulação Local: São as que dão acesso aos lotes, definidas de acordo com o loteamento, respeitando-se sempre a malha viária lindeira, dando-lhe continuidade.
- c) Ruas de Acesso: Destinadas, exclusivamente, ao acesso aos lotes, só podendo fazer a conexão entre vias de trânsito local.
- d) Vias Parques Lineares de Fundo de Vale: Vias marginais contínuas ou interrompidas, destinadas ao acesso local de parques lineares, respeitando-se as legislações Federais, Estaduais e Municipais de proteção do meio ambiente.



# Câmara Municipal de Ribeirão Preto

Estado de São Paulo

§ 1º - O sistema de vias arteriais e principais está organizado por meio de um sistema em malha de vias perimetrais e radiais.

§ 2º - O Plano de Mobilidade Urbana, a ser aprovado, e a Lei do Plano Viário, a ser revisada, definirão a organização e hierarquização da malha viária municipal.

**Art. 106.** O sistema cicloviário constitui-se de ciclovias e ciclofaixas, assim definidas:

- I - Ciclovias - São vias destinadas exclusivamente ao uso de bicicletas, separadas das vias destinadas ao tráfego motorizado;
- II - Ciclofaixas - São faixas destinadas exclusivamente ao uso de bicicletas, contíguas às faixas de tráfego motorizado.

**Art. 107.** Os sistemas viário, cicloviário e de circulação têm os seguintes objetivos:

- I - assegurar o fácil deslocamento de pessoas e bens no município;
- II - garantir a segurança dos usuários, priorizando pedestres, ciclistas, pessoas com deficiência ou mobilidade reduzida;
- III - garantir a acessibilidade às diversas áreas da cidade, com especial atenção para os setores descentralizados de comércio e serviços que propicie a consolidação dos subcentros urbanos;
- IV - garantir a continuidade da malha viária, inclusive nas áreas de expansão urbana de modo a ordenar o seu crescimento;
- V - reduzir a necessidade de deslocamento, incentivando a criação de novas centralidades próximas a bairros residenciais e às redes de transporte coletivo;
- VI - estabelecer um sistema hierárquico das vias para a adequada circulação do tráfego e segura locomoção do usuário;
- VII - definir as características geométricas e funcionais das vias;
- VIII - estabelecer um sistema cicloviário que incentive e proporcione o uso da bicicleta como meio de transporte e lazer;
- IX - planejar uma rede de terminais de integração para o transporte coletivo, incentivando a intermodalidade;

X





# Câmara Municipal de Ribeirão Preto

Estado de São Paulo

- X - Incentivar a criação de terminais logísticos próximos às rodovias que cortam o município;
- XI - Elaborar e implantar projeto de melhoria da sinalização viária (ciclistas, pedestres e veículos);
- XII - Elaborar e implantar o Plano de Mobilidade Urbana que contemplará um Plano de Circulação de Cargas no município.

**Parágrafo único** - Lei Municipal específica instituirá o Plano de Mobilidade Urbana, como instrumento de política municipal de mobilidade e integração entre os diferentes modais de transporte, a melhoria da acessibilidade urbana e o deslocamento de pessoas e cargas.

**Art. 108.** Constituem diretrizes dos sistemas viário, cicloviário e de circulação:

- I - estruturar e hierarquizar o sistema viário através do Plano de Mobilidade Urbana e do Plano Viário, permitindo condições adequadas de mobilidade do cidadão nas vias conforme o seu tipo;
- II - garantir o deslocamento seguro de pedestre com eliminação das barreiras físicas;
- III - desenvolver um programa cicloviário municipal que permita a utilização segura da bicicleta como meio de transporte;
- IV - desenvolver sistemas de transporte e de mobilidade urbana assegurando implantação de sistemas de transporte coletivo de média e grande capacidade;
- V - priorizar a circulação do transporte coletivo nos investimentos de expansão do sistema viário com a segregação em relação ao transporte individual, quando necessário;
- VI - incentivar implantação de terminais de carga de forma a possibilitar a integração rodo-aéreo-ferroviário;
- VII - intensificar as ações de planejamento, educação, engenharia, operação e fiscalização de trânsito de forma integrada;
- VIII - direcionar as ações de engenharia, operação e fiscalização do trânsito para a priorização da circulação do transporte coletivo e para a segurança dos pedestres.

**Parágrafo único** - As ações e intervenções nos sistemas viário, cicloviário, de circulação, assim como no transporte coletivo de passageiros, deverão ser definidas pelo Plano de Mobilidade Urbana. X



# Câmara Municipal de Ribeirão Preto

Estado de São Paulo

## SUBSEÇÃO II

### DO SISTEMA TRANSPORTE PÚBLICO DE PASSAGEIROS E DE TRANSPORTE DE CARGAS

**Art. 109.** Constituem-se diretrizes do Sistema de Transporte Coletivo Urbano:

- I - conciliar os traçados das linhas de transporte coletivo às vias com melhores condições de fluidez e segurança, menor intensidade de uso residencial e maior acessibilidade a comércio e serviços;
- II - compatibilizar os serviços de transporte intermunicipal e metropolitano ao sistema de transporte coletivo urbano do Município;
- III - garantir condições de acesso a todas as pessoas com deficiência;
- IV - obter tarifa socialmente justa que garanta a mobilidade e acessibilidade principalmente dos setores mais carentes da população.

**Art. 110.** Constituem-se diretrizes do Sistema de Transporte de Cargas:

- I - normatizar a circulação e o funcionamento do transporte de cargas visando minimizar seus efeitos nos equipamentos urbanos e na fluidez do tráfego;
- II - elaborar o Plano de Transporte de Cargas e de Terminais Multimodais definindo rotas, tipo de veículos, horários de circulação e localização dos pontos de carga e descarga e dos terminais públicos e privados, inclusive para cargas perigosas, compatíveis com os sistemas viário e de circulação e com as atividades geradoras de tráfego;
- III - incentivar a criação de terminais próximo a entroncamentos rodoviários ligados a zonas industriais e empresariais.



## CAPÍTULO V

### DOS SERVIÇOS URBANOS DE PAVIMENTAÇÃO E ILUMINAÇÃO PÚBLICA

#### SEÇÃO I

#### DA PAVIMENTAÇÃO URBANA



# Câmara Municipal de Ribeirão Preto

Estado de São Paulo

**Art. 111.** A Administração Municipal ao executar os serviços de pavimentação e recuperação de pavimentos deteriorados das vias públicas oficiais poderá efetuarlos diretamente ou através da contratação de terceiros.

§ 1º - Na implantação de novos parcelamentos do solo, ou por exigência do órgão competente na aprovação de empreendimentos, caberá ao loteador/empreendedor a execução dos serviços de pavimentação e recuperação de pavimentos deteriorados, obedecendo todas as diretrizes estabelecidas neste Plano Diretor e leis complementares, bem como as regulações emitidas pelos órgãos competentes e garantir a segurança ambiental, a saúde pública e a qualidade de vida.

§ 2º - O Poder Executivo Municipal assegurará aos munícipes a manutenção das vias públicas oficiais não pavimentadas, em condições regulares de tráfego.

**Art. 112.** A política de pavimentação deverá priorizar a execução das vias de transporte coletivo, de escoamento da produção agrícola, industrial e comercial, assim como os projetos especiais e conjuntos habitacionais de interesse social.

**Parágrafo único** - Os empreendimentos destinados, parcial ou integralmente, à habitação de interesse social devem ser entregues com pavimentação em todas as vias destinadas à circulação de veículos e pelo menos uma faixa contínua de passeio público na calçada com no mínimo 1,50 m (um metro e cinquenta centímetros) de largura, bem como as ciclovias e as vias de circulação de pedestres, quando estas servirem como único acesso aos lotes.

**Art. 113.** O planejamento viário e de pavimentação deverão considerar estudos baseados nos indicadores de crescimento urbano e econômico do Município, para cada região, visando hierarquizar o sistema de pavimentação através da classificação das vias públicas conforme suas funções e interesse público, assim como a aplicação de padrões diferenciados de pavimentação, buscando maior racionalidade e economia.

**Parágrafo único** - Todos os sistemas de pavimentação deverão ser compatíveis com as diretrizes de preservação e conservação do meio ambiente.



# Câmara Municipal de Ribeirão Preto

Estado de São Paulo

**Art. 114.** O Poder Executivo Municipal não admitirá a execução e conclusão do asfaltamento das vias públicas de responsabilidade do empreendedor sem a execução dos projetos de drenagem, água, esgoto e iluminação pública estarem concluídos, sob controle e fiscalização pelo município.

**Art. 115.** O Poder Executivo poderá utilizar-se dos Fundos Municipais de Desenvolvimento Urbano, de Pavimentação, de Saneamento Básico e Infraestrutura Urbana, ou de outros que venham a ser criados com destinação urbanística, para viabilizar economicamente as pavimentações viárias com alcance social e do interesse da saúde pública ou de interesse público, podendo ser repassado o encargo aos munícipes beneficiados.

## SEÇÃO II DA ILUMINAÇÃO PÚBLICA

**Art. 116.** Toda intervenção realizada no Parque de Iluminação Pública do Município de Ribeirão Preto tem como objetivos:

- I - orientar o planejamento do sistema de iluminação pública, visando a abrangência dos serviços a toda população;
- II - promover o uso racional e eficiente da energia elétrica na iluminação pública;
- III - conferir conforto e segurança à população, aos pedestres e do tráfego, assegurando adequada iluminação noturna nas vias de circulação, nos passeios e nos logradouros públicos, bem como nos espaços livres de uso público;
- IV - promover a compatibilização entre a arborização e a iluminação urbana;
- V - contribuir para o embelezamento da cidade, aprimorando a iluminação em pontos turísticos, monumentos, obras e edificações culturais e históricas;
- VI - incentivar e criar mecanismos para utilização de energia limpa e autossustentável nos projetos de iluminação pública.



### CAPÍTULO VI

#### DO DESENVOLVIMENTO ECONÔMICO, CIENTÍFICO E TECNOLÓGICO

**Art. 117.** As políticas públicas de desenvolvimento econômico do município terão como base a ciência, a tecnologia e a inovação, buscando a diversificação econômica, fortalecendo a consolidação do município como coordenador da Região Metropolitana de Ribeirão Preto de forma competitiva, empreendedora e solidária, atendendo aos seguintes objetivos:

- I** - incrementar o potencial produtivo do município e fortalecer e consolidar suas vocações nas áreas de pesquisa, ciência e tecnologia, indústria, comércio, serviços, educação e cultura;
- II** - promover o estímulo ao crescimento quantitativo e qualitativo da economia local e regional;
- III** - garantir a sustentabilidade e a preservação e conservação ambiental por meio da infraestrutura e das capacidades instaladas de educação, ciência, tecnologia e inovação;
- IV** - estimular as atividades geradoras de emprego e renda utilizando-se dos recursos naturais, humanos, paisagísticos, culturais e de infraestrutura do município;
- V** - estimular a eficiência e a eficácia das atividades econômicas fomentando o investimento produtivo do setor privado;
- VI** - otimizar a distribuição espacial e regionalização das atividades econômicas no território municipal fortalecendo as unidades de ocupação planejada e minimizando as distâncias entre as residências e os locais de produção, consumo e emprego;
- VII** - atrair investimentos públicos e privados, nacionais e internacionais, que contribuam e potencializem o crescimento e desenvolvimento da economia local e regional;
- VIII** - criar procedimentos que estimule e agilize a abertura de micro, pequenas e médias empresas e expansão das existentes, priorizando aquelas que gerem maior número de empregos e causem menor impacto ambiental;
- IX** - fomentar a criação e o desenvolvimento dos distritos empresariais, industriais e os de base tecnológica, destinados à atração de empresas e empreendimentos para a economia local, em especial os em regime de parceria;
- X** - propiciar mecanismos econômicos e fiscais de incentivos ao investimento, à produção, a geração de empregos e renda;



# Câmara Municipal de Ribeirão Preto

Estado de São Paulo

- XI** - estimular a oferta local de formação, qualificação, reciclagem e treinamento de mão de obra, apoiando investimentos e programas das diversas instituições públicas e privadas envolvidas, incentivando sua descentralização espacial;
- XII** - estimular o desenvolvimento e a aplicação de inovações científicas e tecnológicas, e a expansão da infraestrutura de apoio às atividades inovativas locais;
- XIII** - desenvolver relações regionais, nacionais e internacionais com organizações, associações, instituições, empresas, institutos de Ciência e Tecnologia, instituições de ensino e universidades, dentre outros, sejam estes públicos e/ou privados, no intuito de estabelecer parcerias e/ou programas de assistência técnica, para a inovação tecnológica e/ou para a organização de arranjos produtivos locais, parques tecnológicos e incubadoras de empresas;
- XIV** - identificar, planejar, executar e orientar soluções tecnológicas para proporcionar melhorias e modernização dos processos administrativos e dos serviços públicos municipais;
- XV** - desenvolver sistema de acompanhamento e avaliação das atividades produtivas, possibilitando a transferência de tecnologia entre os diversos setores, a fim de agregar maior valor à produção local;
- XVI** - incentivar o desenvolvimento do potencial turístico, especialmente o turismo de negócios, de eventos e rural;
- XVII** - fomentar a renovação e a complementação das cadeias produtivas, industriais e terciárias, a partir das vocações existentes;
- XVIII** - integrar as atividades econômicas locais com mercados e atividades congêneres em nível regional e nacional;
- XIX** - promover a renovação tecnológica e a expansão da infraestrutura de apoio às atividades locais;
- XX** - estimular os serviços de treinamento e capacitação profissional, em especial nas atividades econômicas de interesse especial, por seu caráter de complementação e diversificação da economia local;
- XXI** - estimular as atividades econômicas de distribuição e logística ligadas ao comércio exterior;
- XXII** - estimular o associativismo, o cooperativismo e o empreendedorismo como alternativas para a geração de trabalho e renda;



# Câmara Municipal de Ribeirão Preto

Estado de São Paulo

**XXIII** - estimular empreendimentos que gerem o maior número de empregos, que contribuam para o desenvolvimento técnico e social e que promovam a inovação tecnológica e apoie a absorção da mão de obra residente no Município;

**XXIV** - as políticas e as ações de desenvolvimento econômico do Poder Executivo municipal deverão estar articuladas às esferas de governo estadual e federal a fim de tornar eficazes as ações do setor público e criação de um ambiente favorável ao desenvolvimento econômico e do equacionamento dos problemas de caráter regional e metropolitano;

**XXV** - o poder público municipal dimensionará sua estrutura de fiscalização de modo a coibir as atividades econômicas ilegais e a garantir o direito do consumidor a produtos de origem lícita, com garantias e a alimentos saudáveis.

**Parágrafo único** - As políticas públicas municipais de desenvolvimento econômico, exercidas no espaço econômico do município, compreendendo a íntegra do seu território, serão planejadas, desenhadas e implementadas, preferencialmente, em regime de parceria com outras instâncias do poder público, com a iniciativa privada e, especialmente, com o apoio e participação da estrutura de pesquisa, desenvolvimento e inovação das entidades públicas e privadas, em especial das universidades.

## SEÇÃO I DAS DIRETRIZES

**Art. 118.** O conjunto de ações mencionado no artigo anterior tem como princípio a elevação geral da qualidade de vida das pessoas que vivem na cidade, mediante estímulo ao empreendedorismo e a inovação, ao investimento e a geração de emprego e renda, contribuindo também para fortalecer a posição do município como polo de desenvolvimento econômico, científico e tecnológico regional, estadual e nacional e estimulando as seguintes atividades econômicas:

**I** - a prestação de serviços em todas as áreas apoiando a capacitação da mão de obra e qualificação do serviço prestado;

**II** - as empresas de base tecnológica, de alto valor agregado, com emprego de mão de obra qualificada, desde que atendam as exigências ambientais;



# Câmara Municipal de Ribeirão Preto

Estado de São Paulo

III - as empresas nascentes de base tecnológica dos setores de serviços e indústrias nos segmentos de biotecnologia, saúde, software, e outros de interesse municipal;

IV - as agroindústrias, inclusive as artesanais, através de apoio tecnológico e estímulo à formação de parcerias, associações e cooperativas de produção e comercialização, principalmente de pequenas e microempresas familiares informais, buscando seu ingresso na formalidade;

V - o comércio e os centros de negócios;

VI - o turismo, a cultura e o lazer;

VII - os empreendimentos voltados à economia criativa e solidária;

VIII - os empreendimentos que sejam geradores de grande número de empregos de caráter permanente.

**Parágrafo único** - Constitui meta fundamental da política de desenvolvimento econômico, científico e tecnológico para o município a busca incessante da sustentabilidade, fundamentado na ampliação da produtividade e do mercado interno, no potencial das compras públicas, na infraestrutura educacional, científica e tecnológica instalada, e com base no aumento da produtividade e na diversificação da produção do espaço econômico municipal, com ganhos crescentes na qualidade de seu meio ambiente natural e construído, de tal modo que se amplie largamente a atratividade local para os investimentos públicos e privados, de forma moderna, competitiva e, preferencialmente, de fácil integração com a estrutura produtiva local.

## SEÇÃO II

### DA POLÍTICA MUNICIPAL DE DESENVOLVIMENTO ECONÔMICO, CIÊNTÍFICO E TECNOLÓGICO

**Art. 119.** A Política Municipal de Desenvolvimento Econômico, Científico e Tecnológico (PMDECT) será objeto de legislação complementar específica, contemplando:

I - a economia solidária e as potencialidades do município;

II - o mercado externo e grandes empresas, assim como os empreendimentos de micro e pequeno porte;

III - a agricultura sustentável, a agricultura familiar, a agroindústria e a agroecologia;





# Câmara Municipal de Ribeirão Preto

Estado de São Paulo

- IV - os recursos naturais, o turismo, o setor terciário do município e a atividade da construção civil;
- V - os mecanismos de incentivos físicos, tecnológicos, econômicos, fiscais, à inovação e os financeiros de fomento e estímulo aos investimentos e às atividades produtivas existentes e potenciais;
- VI - os mecanismos de integração, fomento e coordenação com outras instâncias públicas e privadas, nacionais, estaduais, locais e regionais;
- VII - os instrumentos de relacionamento com a iniciativa privada nas questões de investimentos, parcerias, concessões e outras de finalidade econômica;
- VIII - os mecanismos de coordenação e integração da oferta e da demanda por formação, qualificação, capacitação e treinamento de mão de obra técnica e especializada;
- IX - os mecanismos de aferição, avaliação e mensuração objetiva dos efeitos dos investimentos e das atividades econômicas, a nível local e regional;
- X - a articulação de ações permanentes para atração de novos investimentos e difusão das oportunidades e potenciais do município;
- XI - a criação de uma instância administrativa específica, voltada ao desenvolvimento econômico, científico e tecnológico e responsável por executar as políticas municipais neste setor e por desenvolver projetos para a captação de recursos do Governo Federal, Estadual e de organismos locais, direcionados a apoiar o empreendedorismo, a geração de renda, a formação de recursos humanos, a competitividade e a inovação e organização de Arranjos Produtivos Locais (APLs);
- XII - o estímulo ao turismo local e regional;
- XIII - o incentivo à cooperação técnica entre empresas, universidades e organizações públicas e privadas, a nível local, regional, nacional e internacional, visando a pesquisa, o desenvolvimento e a aplicação de inovações científicas e tecnológicas, e o consequente incremento da competitividade dos atores locais;
- XIV - a obtenção, cadastramento e sistematização de dados sobre economia local, regional, nacional e mundial, possibilitando a elaboração de análises, pareceres, projetos e programas;
- XV - o acesso do cidadão aos conhecimentos científicos e tecnológicos e suas inovações;
- XVI - a valorização da Fundação Instituto Polo Avançado da Saúde – FIPASE, como instituição de Ciência e Tecnologia, participante da governança dos Arranjos Produtivos Locais (APLs) na área da Saúde e de Software, voltada ao avanço tecnológico do município e



# Câmara Municipal de Ribeirão Preto

Estado de São Paulo

promotora de tecnologia da informação a serviço da administração municipal e do desenvolvimento da Região Metropolitana de Ribeirão Preto;

**XVII** - a parceria com instituições de ensino e pesquisa, públicas ou privadas, para o desenvolvimento de parques tecnológicos, incubadoras de empresas e aceleradoras de start ups;

**XVIII** - a busca permanente por novos investimentos privados no município, na ampliação de empresas já instaladas ou em novos empreendimentos, priorizando os que tenham maior potencial de geração de receita tributária e de empregos permanentes.

## SEÇÃO III

### DO DESENVOLVIMENTO TURÍSTICO DO MUNICÍPIO

**Art. 120.** O Poder Executivo Municipal, orientando-se pelas diretrizes estabelecidas e respeitando a vocação do município já expressos na concepção da política urbana constantes deste Plano Diretor, em parceria com o setor privado e a sociedade civil organizada, promoverá:

**I** - o desenvolvimento do turismo de eventos, negócios, cultural, entretenimento e lazer, esportivo, saúde, rural, estudos e intercâmbio, científico e tecnológico do município;

**II** - a implantação de ação conjunta e permanente com as entidades privadas, as instituições de ensino, públicas e privadas, visando o estímulo à pesquisa científica e consequente geração de processos que possibilitem a sua indispensável contribuição ao progresso do município.

**Art. 121.** A Política de Desenvolvimento Sustentável do Turismo constitui-se na aplicação de um conjunto de ações destinadas a proporcionar o desenvolvimento quantitativo e qualitativo do segmento com os seguintes objetivos:

**I** - promover a preservação e conservação e a valorização dos recursos naturais, turísticos, culturais, esportivos, humanos, tecnológicos, religiosos, científicos, estruturais, paisagísticos do município;

**II** - garantir a qualificação e capacitação dos agentes envolvidos com a oferta de eventos no município e com os equipamentos turísticos existentes;



# Câmara Municipal de Ribeirão Preto

Estado de São Paulo

- III - estimular a realização de atividades geradoras de emprego e renda, assim como a captação de eventos com potencial;
- IV - estimular projetos de desenvolvimento turístico e o investimento do setor privado, considerando a existência de atividades consideradas prioritárias para o desenvolvimento municipal;
- V - fortalecer Ribeirão Preto como destino turístico regional, nacional e internacional;
- VI - atrair investimentos privados e públicos nas instâncias estaduais, federais e internacionais que possibilitem a realização de projetos turísticos no município;
- VII - valorizar todo o potencial turístico dos atrativos turísticos, culturais, esportivos nas dimensões regional, estadual e nacional;
- VIII - incentivar e apoiar as ações em especial as que necessitam de infraestrutura urbana no entorno dos atrativos;
- IX - estimular ações que condicionem o município como Destino Indutor de Turismo almejando também a sua elevação para Município de Interesse Turístico, nos termos da Lei Complementar nº 1.261 da Assembleia Legislativa de São Paulo de 29 de abril de 2015;
- X - estimular a implantação de políticas públicas de Regionalização do Turismo entre os municípios da região Metropolitana de Ribeirão Preto;
- XI - oficializar, manter e divulgar o Calendário de Eventos de Ribeirão Preto como forma de divulgação da cidade e estratégia de valorização das manifestações municipais voltadas ao turismo;
- XII - valorizar e incentivar o Conselho Municipal de Turismo de Ribeirão Preto – COMTURP, com reuniões periódicas nos termos de seu estatuto;
- XIII - fomentar as ações da iniciativa privada na organização de eventos indutores de turismo;
- XIV - apoiar a criação de Roteiros Turísticos municipais para a comercialização pelas agências receptoras;
- XV - elaborar o Plano Municipal de Turismo com a garantia de organizar, analisar e divulgar dados relativos ao turismo local;
- XVI - definir e implementar os procedimentos operacionais necessários para captação dos recursos financeiros para o Fundo Municipal de Turismo – FMT;
- XVII - promover o município em Feiras de Turismo, regionais, nacionais e internacionais;
- XVIII - implantação de política de estímulo à produção associada, cooperada ou em parceria com a sociedade civil organizada, visando o incremento de novos eventos;



# Câmara Municipal de Ribeirão Preto

Estado de São Paulo

**XIX** - propiciar mecanismos de incentivos à prestação de serviços como polo atrativo e exportador dessa atividade;

**XX** - apoiar, patrocinar e receber eventos indutores de turismo que tragam benefícios para o desenvolvimento e economia local;

**XXI** - implantar, após a elaboração do Plano Municipal de Turismo, uma Política Pública de Desenvolvimento Sustentável de Turismo em consonância com as Políticas Públicas Municipais, Estaduais e Federais e com os anseios com entidades privadas do setor, visando o crescimento do segmento e gerando maior qualidade nos serviços, nos equipamentos, na acessibilidade e na vida da população;

**XXII** - implantar e estimular o uso de ferramentas de comunicação e informação digital, para promover e facilitar o acesso aos atrativos turísticos do município, e a interação dos visitantes e turistas com o trade turístico.

## CAPÍTULO VII

### DO DESENVOLVIMENTO SOCIAL

**Art. 122.** A Política de Desenvolvimento Social visa o pleno desenvolvimento das funções sociais do Município a fim de proporcionar aos seus habitantes, com apoio às famílias, vida produtiva, independente, autônoma, digna e saudável, facilitando o exercício de uma cidadania responsável.

§ 1º - A política de Desenvolvimento Social também será pautada pelo apoio e qualificação das famílias e dos jovens e adultos em situação de risco, bem como das pessoas com deficiência para a inclusão profissional e o pleno desenvolvimento da capacidade de trabalho dos que tenham condições, de forma a oferecer base para sua independência econômica, propiciando-lhes liberdade e autonomia.

§ 2º - Aos idosos sem familiares a política deverá prever apoio para a vida em comunidade.

**Art. 123.** A Política de Desenvolvimento Social traduzida no seu elenco de diretrizes será implementada de forma global e integrada pelos setores específicos e permeará todas as ações



# Câmara Municipal de Ribeirão Preto

Estado de São Paulo

da Administração Municipal no seu objetivo de desenvolver as funções sociais do Município, articulando as demais instâncias de Governo e Sociedade Civil Organizada.

**Art. 124.** Os planos setoriais serão elaborados pelos respectivos órgãos do Poder Executivo Municipal, observando as diretrizes estipuladas neste Plano Diretor.

**Art. 125.** A Política de Desenvolvimento Social será implementada com a ampla participação da Sociedade Civil organizada, através da representação legal nos Conselhos, nos Fóruns, reuniões e demais canais existentes, garantindo a atuação democrática no processo político decisório de elaboração e implementação do planejamento municipal.

**Art. 126.** O cumprimento da Política de Desenvolvimento Social expressa nas diretrizes do Plano Diretor garantirá o processo de gestão participativa e a definição de pesquisas e estudos para diagnosticar ofertas e demandas por serviços públicos.

## SEÇÃO I DA POLÍTICA DE HABITAÇÃO

**Art. 127.** A política municipal de habitação tem por objetivos:

- I** - assegurar à população ribeirão-pretana, sobretudo as de mais baixa renda, moradia adequada, atendendo os padrões de sustentabilidade, segurança e habitabilidade;
- II** - amenizar o fenômeno da segregação econômico-social, especialmente no que se refere ao acesso à moradia e ao uso do espaço urbano, estimulando a integração física e humana no processo de desenvolvimento das funções sociais da cidade utilizando, quando necessário, os instrumentos da Lei Federal nº 10.257/01 (Estatuto da Cidade);
- III** - garantir a diversidade de programas e recursos relacionados à produção e melhoria das habitações e dos agentes promotores da política de habitação de interesse social, buscando a diversificação de projetos de forma a atender à demanda habitacional nas suas diferentes modalidades e características;
- IV** - estimular a produção de habitações de interesse social, para venda ou aluguel, dando preferência para o atendimento de famílias com renda de até 3 salários mínimos;



# Câmara Municipal de Ribeirão Preto

Estado de São Paulo

**V** - consolidar a gestão democrática da política municipal de habitação, garantindo a participação dos diferentes segmentos da sociedade civil organizada através do Conselho Municipal de Habitação;

**VI** - promover o controle urbano com a finalidade de evitar novas ocupações e o adensamento dos assentamentos precários existentes;

**VII** - integrar a política habitacional a outros programas, planos e ações públicas principalmente àqueles que promovam o desenvolvimento social;

**VIII** - ampliar os recursos municipais e de contrapartidas para fundos que favoreçam a política de habitação de interesse social;

**IX** - promover a redução do déficit habitacional e a melhoria da habitabilidade do espaço coletivo por meio de contrapartidas solidárias de empreendimentos que provocam impactos urbanístico, ambiental ou social, utilizando-se a relação entre o dimensionamento do empreendimento e a contrapartida de interesse social, cujos instrumentos e procedimentos serão definidos na regulamentação específica.

**Art. 128.** São diretrizes da Política de Habitação:

**I** - a produção de unidades habitacionais de interesse social em áreas consolidadas e dotadas de infraestrutura, assegurando a implantação de equipamentos sociais e dos serviços públicos necessários para o atendimento da população;

**II** - a promoção do adequado aproveitamento dos vazios urbanos ou terrenos ou edificações subutilizados, priorizando sua utilização para fins habitacionais, utilizando os instrumentos do Estatuto da Cidade, quando necessário;

**III** - a articulação entre as instâncias municipal, estadual e federal na implantação de políticas e programas que visem a produção habitacional, garantindo a captação de recursos financeiros, institucionais, técnicos e administrativos;

**IV** - a ampliação das modalidades de programas e de projetos de habitação de interesse social para o atendimento das diferentes demandas que melhor atendam aos usuários;

**V** - a adoção de padrões diferenciados de exigências urbanísticas desde que asseguradas as condições de segurança, higiene, habitabilidade e mobilidade dos empreendimentos de interesse social visando estimular e viabilizar a produção de loteamentos e empreendimentos de interesse social em ZEIS e, ainda, em outras áreas em que o uso residencial seja permitido;



# Câmara Municipal de Ribeirão Preto

Estado de São Paulo

- VI** - o estabelecimento de procedimentos que facilitem a aprovação de projetos habitacionais de interesse social estabelecendo acordos de cooperação técnica entre os órgãos envolvidos e o estímulo a medidas que impliquem em incentivos fiscais e redução de encargos para a produção destes projetos;
- VII** - o estímulo às iniciativas de associações ou cooperação entre moradores para a efetivação de programas habitacionais, incentivando a autogestão ou gestão compartilhada sobre o processo produtivo;
- VIII** - a criação de um órgão técnico/administrativo na administração direta para gestão e implementação da Política de Habitação, adotando o Plano Local de Habitação de Interesse Social como orientador das ações a serem realizadas, mantendo-o atualizado inclusive revisando metas, ações e estratégias;
- IX** - a implantação de sistema de fiscalização e monitoramento do município, no sentido de evitar novas ocupações e o adensamento dos assentamentos existentes;
- X** - o estímulo a programas de produção de habitações de interesse social através de lotes urbanizados, unidade habitacional evolutiva, mutirões e financiamento de cestas básicas de materiais de construção;
- XI** - a implantação do programa de assistência técnica nas áreas de arquitetura, urbanismo e engenharia, para construção e melhoria de habitações de interesse social;
- XII** - a priorização da utilização das áreas patrimoniais do município para programas de habitação de interesse social, se compatível para esta finalidade;
- XIII** - a promoção da urbanização e da regularização fundiária dos assentamentos irregulares existentes e consolidados, sempre que possível, respeitando suas características, integrando-os física e socialmente à cidade, reforçando e aproveitando os vínculos com a estrutura do entorno;
- XIV** - a implementação do trabalho social pré e pós-ocupação nos programas habitacionais de interesse social e regularização fundiária ou outros programas de habitação de interesse social;
- XV** - adoção de procedimentos para priorização da análise de projetos para habitação de interesse social.

## SEÇÃO II DA POLÍTICA DE EDUCAÇÃO



# Câmara Municipal de Ribeirão Preto

Estado de São Paulo

**Art. 129.** A Política Municipal de Educação visa garantir formação escolar de qualidade, gratuita e universal na educação infantil e ensino fundamental, abrangendo as dimensões ética, social, ambiental cultural, política e formação para o trabalho, respeitando as especificidades e as diversidades para que se efetue uma educação democrática, de acordo com as Constituições Federal e Estadual, com a Lei Orgânica do Município e demais legislações pertinentes.

**Art. 130.** A responsabilidade pelo cumprimento da Política Municipal de Educação compete ao Município, em regime de colaboração com a União e o Estado de São Paulo.

**Art. 131.** O Poder Executivo Municipal orientará sua Política de Educação por meio de gestão democrática, de acesso de todos à educação e da melhoria da qualidade de ensino, consubstanciada nas seguintes diretrizes:

- I** - aprovação do Plano Municipal de Educação em consonância com as diretrizes do Plano Nacional, responsabilizando-se pelo acompanhamento de sua execução;
- II** - participação do Conselho Municipal de Educação e implementação das diretrizes gerais da política educacional do município;
- III** - fortalecimento da função social das escolas por meio dos Conselhos de Escola e das Associações de Pais e Mestres, com o objetivo de canalizar as expectativas concretas dos alunos, professores, funcionários e famílias, no que se refere à promoção do conhecimento, efetivada por uma gestão escolar democrática;
- IV** - atendimento universalizado à pré-escola e ao ensino fundamental consubstanciado no direito social à educação de qualidade, com ampliação progressiva da oferta da educação infantil em creches;
- V** - implementação progressiva do atendimento à educação infantil e ao ensino fundamental em tempo integral;
- VI** - articulação da oferta de matrículas gratuitas em escolas de educação infantil e vinculadas ao terceiro setor, com a expansão de matrículas na rede escolar pública municipal;
- VII** - adequação estrutural para o atendimento à educação de jovens e adultos, considerando a especificidade dos alunos atendidos, bem como alunos com deficiências, transtornos globais do desenvolvimento e altas habilidades, garantindo condições de permanência que favoreçam a aprendizagem em todos os níveis da educação municipal;





# Câmara Municipal de Ribeirão Preto

Estado de São Paulo

**VIII** - acessibilidade aos alunos com deficiências nos aspectos arquitetônico, comunicação, informação e transporte;

**IX** - consolidação da proposta pedagógica nas escolas municipais de educação infantil e ensino fundamental, concebendo o aluno com um sujeito sócio-histórico e cultural e a aprendizagem como um processo que desafie o aluno a agir e pensar, a refletir e interagir transformando e convertendo informações em conhecimento;

**X** - aperfeiçoamento constante do Projeto Pedagógico pelas Escolas Públicas Municipais que contemple ações concretas que considerem a relação entre a diversidade, identidade étnico-racial, igualdade social, inclusão e direitos humanos;

**XI** - concepção de avaliação como um processo diagnóstico, dinâmico, participativo e formativo que tem por objetivo dimensionar e redimensionar sistematicamente a ação pedagógica;

**XII** - aprimoramento dos procedimentos técnicos de avaliação do Sistema de Ensino Municipal;

**XIII** - na educação de jovens e adultos, em conjunto com o Governo do Estado, deve implementar ações curriculares e extracurriculares que contribuam para o desenvolvimento da qualificação profissional e de competências comportamentais que preparem para a adoção de novas tecnologias, para o empreendedorismo e para o trabalho;

**XIV** - atenção especial ao ensino das disciplinas de linguagem, matemática e ciências, necessárias à chamada alfabetização funcional;

**XV** - estabelecimento de metas e métricas, tendo como objetivo que todas as escolas municipais cumpram as metas de evolução do Índice de Desenvolvimento da Educação Básica (IDEB);

**XVI** - promover a elevação do nível de escolaridade da população;

**XVII** - adotar política intersetorial para promover ações de inclusão e permanência das crianças, adolescentes, jovens, adultos e idosos no ambiente escolar;

**XVIII** - promover e desenvolver ações curriculares de conscientização dos malefícios e prevenção ao uso de drogas, envolvendo a escola, a família e a comunidade.

**Art. 132.** São instrumentos básicos para a implementação da Política de Educação, além de outros previstos nas Constituições Federal, Estadual e na Lei Orgânica Municipal:



# Câmara Municipal de Ribeirão Preto

Estado de São Paulo

**I** - o Plano Municipal de Educação como instrumento de apoio ao planejamento da Educação Municipal;

**II** - a informatização da Rede Municipal de Ensino, com recursos tecnológicos que garantam a melhoria do ensino e a racionalização dos procedimentos e técnicas administrativas;

**III** - realização anual do cadastramento geral de alunos para a rede pública, objetivando a avaliação da demanda manifesta, visando fundamentar tecnicamente as decisões a serem tomadas quanto à construção de escolas, reforma e ampliação de salas de aula e a adequação de recursos humanos;

**IV** - implementação de gestão educacional embasada em transparência pública, agilidade no desenvolvimento das ações de governo e a perfeita sintonia com a Política Nacional de Educação.

**Parágrafo único** - O planejamento das ações educacionais objetivará, sempre que possível, sua integração com as áreas da saúde, cultura, assistência social, esporte e meio ambiente.

## SEÇÃO III

### DA POLÍTICA DE SAÚDE

**Art. 133.** A Política Municipal de Saúde, definida no Plano Municipal de Saúde, tem por objetivo proteger e promover a saúde, diminuindo o risco de doenças e outros agravos, bem como garantir a integralidade e equidade da atenção e o acesso universal da população às ações e serviços de prevenção, diagnóstico, tratamento e reabilitação, consoantes às Constituições Federal e Estadual e à Lei Orgânica do Município.

**Art. 134.** A definição da Política de Saúde alinhar-se-á à Política Nacional e Estadual de Saúde, bem como as considerará as propostas do Conselho Municipal de Saúde e Conferência Municipal de Saúde.

**Art. 135.** A Política Municipal de Saúde, como direito fundamental, deve orientar-se segundo as seguintes diretrizes:



# Câmara Municipal de Ribeirão Preto

Estado de São Paulo

- I - organizar as ações de saúde considerando a realidade populacional e epidemiológica do município, objetivando a efetividade e eficiência dos serviços;
- II - proporcionar o acesso da população aos equipamentos de saúde, que deverão estar distribuídos de forma regionalizada no espaço urbano da cidade;
- III - estimular e propiciar a ampla participação da comunidade na elaboração, controle e avaliação da Política de Saúde do Município;
- IV - as ações e serviços da saúde seguirão às deliberações da Secretaria Municipal de Saúde, em consonância com o Plano Municipal de Saúde;
- V - desenvolver as ações de vigilância em saúde de acordo com as normas vigentes e pactuações estabelecidas nas esferas estadual e federal;
- VI - propiciar o atendimento integral à saúde da população, com fortalecimento das ações de Atenção Básica à Saúde e fomento às ações da Atenção Especializada, como estabelecido no Sistema Único de Saúde;
- VII - estimular e apoiar a descentralização físico-territorial dos empreendimentos privados de saúde, com destaque para hospitais e centros de saúde privados conveniados ao SUS;
- VIII - manutenção de atendimento ininterrupto em unidades de saúde nas 05 (cinco) áreas dos distritos sanitários do município (Norte, Sul, Leste, Oeste e Central);
- IX - estudos e providências para viabilizar atendimento ininterrupto na unidade de saúde do Distrito de Bonfim Paulista.

**Art. 136.** São instrumentos básicos para a implantação da Política de Saúde, além de outros previstos nas legislações Federal e Estadual:

- I - dotar a Secretaria Municipal de Saúde de uma estrutura administrativa, gerencial e com tecnologia adequada ao desenvolvimento do Sistema Único de Saúde;
- II - adotar o planejamento intersetorial governamental, garantindo a participação da Sociedade Civil;
- III - aperfeiçoar Política de Recursos Humanos para aprimoramento e valorização profissional;
- IV - utilizar os recursos do Fundo Municipal de Saúde de acordo com a legislação pertinente.

## SEÇÃO IV

### DA POLÍTICA DE ASSISTÊNCIA SOCIAL



# Câmara Municipal de Ribeirão Preto

Estado de São Paulo

**Art. 137.** A Política Municipal de Assistência Social, em consonância com a Constituição Federal, com a Lei Orgânica de Assistência Social (LOAS) e a Lei Orgânica do Município, executará suas ações previstas no Sistema Único de Assistência Social (SUAS) como política de proteção social articulada com outras políticas públicas do campo social, voltadas à garantia de direitos sociais.

**Parágrafo único** - O Poder Executivo Municipal, através do órgão competente, executará a Política Municipal de Assistência Social em regime de pactuação com a União e Estado.

**Art. 138.** A Política Municipal de Assistência Social será apreciada pelo Conselho Municipal de Assistência Social (CMAS) e com a participação das Organizações da Sociedade Civil (OSC) organizada, conforme diretrizes gerais estabelecidas neste Plano Diretor.

**Art. 139.** A Política Municipal de Assistência Social observará às diretrizes em conformidade ao estabelecido na Lei Orgânica de Assistência Social (LOAS), Política Nacional de Assistência Social (PNAS), Tipificação Nacional de Serviços Socioassistenciais e Norma Operacional Básica do Sistema Único de Assistência Social (NOB/SUAS).

**Art. 140.** São responsabilidades do município:

**I** - destinar recursos financeiros para custeio dos benefícios eventuais de que trata a art. 22 da Lei Orgânica de Assistência Social (LOAS), mediante critérios propostos pelo Conselho Municipal de Assistência Social - CMAS;

**II** - executar os projetos de enfrentamento da pobreza, incluindo a parceria com organizações da sociedade civil;

**III** - prestar os serviços socioassistenciais de que trata o art. 23 da LOAS e os de caráter emergencial;

**IV** - cofinanciar o aprimoramento da gestão e dos serviços, programas e projetos de assistência social, em âmbito local, e realizar o monitoramento e avaliação da assistência social;

**V** - verificar e adequar os equipamentos sociais quanto a sua estrutura física e acessibilidade e nos desenvolvimentos dos serviços socioassistenciais;



# Câmara Municipal de Ribeirão Preto

Estado de São Paulo

- VI - organizar a oferta e distribuição de serviços pelo território municipal, priorizando áreas de maior vulnerabilidade e risco, de acordo com o diagnóstico socioterritorial;
- VII - organizar, coordenar, articular, acompanhar e monitorar a rede de serviços da proteção social básica e especial;
- VIII - realizar a gestão local do Benefício de Prestação Continuada (BPC), garantindo aos seus beneficiários e famílias o acesso aos serviços, programas e projetos da rede socioassistencial;
- IX - prestar informações que subsidiem o acompanhamento estadual e federal da gestão municipal;
- X - zelar pela execução direta ou indireta dos recursos transferidos pela União e pelo Estado ao Município, inclusive no que tange a prestação de contas;
- XI - proceder ao preenchimento do sistema de cadastro de entidades e organizações de assistência social de que trata o inciso XI do art. 19 da LOAS;
- XII - efetuar o mapeamento de moradores em situação de rua;
- XIII - implementar política pública intersetorial em relação aos moradores em situação de rua;
- XIV - ampliar e fortalecer rede de proteção, inclusive por meio de construção de novos equipamentos públicos, às pessoas vitimizadas pela drogadição, por meio de políticas inclusivas e de apoio terapêutico.

## SEÇÃO V

### DA POLÍTICA DE CULTURA

**Art. 141.** O Município, em cooperação com a União e o Estado, garantirá a livre, plural e democrática manifestação das ciências, artes e letras, com amplo acesso às fontes da cultura estimulando a participação de todos os grupos, pessoas, em todos os níveis e em suas diversas formas de expressão, segundo a Política Municipal de Cultura.

**Art. 142.** O cumprimento da Política Municipal de Cultura compete ao Poder Executivo Municipal, especialmente através da:

- I - manutenção da parceria com o Ministério da Cultura, por meio do Sistema Nacional de Cultura, que norteia toda a política pública cultural do município, concebida por meio de



# Câmara Municipal de Ribeirão Preto

Estado de São Paulo

levantamento e diagnóstico da produção local para gerar e dar continuidade ao banco de informações e indicadores, que subsidiarão as tomadas de decisão dos governos;

**II** - preservação e conservação, promoção e valorização do patrimônio cultural material e imaterial do município e da região;

**III** - instituição da Política de Valorização e Preservação de Núcleos Históricos, definida pelo Programa de Reestruturação Urbana, cujo objetivo é a preservação e conservação das respectivas paisagens urbanas e da preservação e conservação do patrimônio histórico, cultural e ambiental;

**IV** - aquisição e manutenção dos mais diversos e variados equipamentos culturais;

**V** - informação, valorização e manutenção de arquivo cultural próprio para formação dos valores culturais da Cidade, da Região e do Estado, bem como dos nacionais e universais;

**VI** - fomento à produção cultural nas suas manifestações de ordem geral da cidade e da região;

**VII** - proteção, em sua integridade e desenvolvimento, das manifestações de cultura popular, de origem étnica e de grupos participantes da constituição da nacionalidade brasileira.

**Art. 143.** A Política Municipal da Cultura nortear-se-á pelas seguintes diretrizes:

**I** - Lei nº 12.253/2010 que institui o Plano Municipal de Cultura de Ribeirão Preto 2010-2020;

**II** - garantir a transversalidade com as demais políticas públicas;

**III** - fomentar parcerias com o Poder Público nas esferas estadual e federal e fazer gestão dos repasses financeiros mediante projetos culturais aprovados por editais, no sentido de fomentar os projetos nas mais diferentes áreas culturais, em quantidade e qualidade;

**IV** - fomentar parcerias com a iniciativa privada e com as Organizações Sociais (OSs), para possibilitar o repasse financeiro via captação de recursos mediante a legislação em vigor, de incentivos fiscais, bem como para garantir a manutenção de projetos já existentes e possíveis projetos novos nas áreas de dança, teatro, música, artes visuais, literatura, artesanato, cultura popular, audiovisual, museus e bens patrimoniais materiais e imateriais;

**V** - reconhecer, proteger, valorizar e promover a diversidade das expressões culturais presentes no município;

**VI** - qualificar e garantir a transparência da gestão cultural, assegurando a participação democrática das entidades e organizações culturais e da sociedade civil, através de seus conselhos;



# Câmara Municipal de Ribeirão Preto

Estado de São Paulo

VII - estimular a criação de uma rede de centros culturais para a produção e difusão das várias formas de expressão artística e de valores culturais, visando também tornar-se um polo exportador dessas atividades;

VIII - estabelecer condições para o desenvolvimento da economia da cultura, considerando em primeiro plano o interesse público e o respeito à diversidade cultural;

IX - estimular e proporcionar a manutenção, a criação e a implantação de áreas culturais através de projetos específicos;

X - atuar para o desenvolvimento do empreendedorismo cultural, mediante a qualificação dos agentes culturais para a gestão do marketing, do financiamento econômico e estratégico de seus projetos.

**Art. 144.** Os instrumentos básicos para o cumprimento da política democrática cultural do Município, além de outros previstos na legislação Federal, Estadual e Municipal são:

I - Sistema Municipal da Cultura;

II - Sistema Municipal de Patrimônio;

III - a manutenção e universalização do acesso aos bens e serviços culturais;

IV - os contratos, convênios e acordos entre o Poder Público e outros agentes intervenientes no processo cultural;

V - a utilização dos recursos do Fundo Municipal de Cultura;

VI - a garantia de participação, através dos processos de gestão, da Sociedade Civil em geral, nas ações culturais.

§ 1º - As ações culturais no Município de Ribeirão Preto serão desenvolvidas em integração com outros setores e órgãos municipais, especialmente os ligados à área social.

§ 2º - O Município exercerá sua competência na área da cultura, através da Secretaria da Cultura.

## SEÇÃO VI

### DA POLÍTICA DE ESPORTES E LAZER



# Câmara Municipal de Ribeirão Preto

Estado de São Paulo

**Art. 145.** A Política Municipal de Esportes e Lazer deve ser implantada como processo complementar da formação e desenvolvimento global do cidadão, incentivando a sociabilização e promovendo bem-estar e qualidade de vida.

**Parágrafo único** - O Município apoiará e incentivará as práticas esportivas e de lazer como direito de todos, abrangendo os diferentes grupos da população, conforme a Lei Orgânica do Município.

**Art. 146.** A Política de Esportes e Lazer nortear-se-á pelas seguintes diretrizes:

- I - dar ao esporte e ao lazer dimensão educativa, inclusiva e de formação do cidadão;
- II - sugerir, incentivar e promover competições esportivas, encontros, cursos e seminários sobre práticas de esporte, lazer e paradesporto;
- III - identificar e analisar todos os espaços de utilização para o esporte e o lazer, a fim de dimensionar e orientar a implantação, o uso e zeladoria dos equipamentos necessários para atender à demanda existente no Município, normatizando a implantação a ser executada pela Secretaria Municipal competente;
- IV - elaborar e executar calendário de atividades esportivas e de lazer, com atividades em todos os bairros da cidade, apoiando e promovendo eventos que contribuam para projetar Ribeirão Preto no cenário estadual e nacional;
- V - envolver os diferentes segmentos da Sociedade Civil organizada, entidades da indústria e do comércio, visando sua colaboração com o Poder Executivo Municipal na administração e zeladoria de espaços e equipamentos, bem como na promoção dos eventos esportivos e de lazer;
- VI - fortalecer o Conselho Municipal de Esportes.

**Art. 147.** Os instrumentos básicos para realização da Política Municipal de Esportes, além de outros previstos nas legislações Federal, Estadual e Municipal, são:

- I - o Plano Municipal de Esportes;
- II - os programas de manutenção e ampliação dos serviços envolvidos nas atividades de esporte e de lazer;





# Câmara Municipal de Ribeirão Preto

Estado de São Paulo

**III** - os contratos, convênios e acordos entre o Poder Executivo Municipal e os outros agentes intervenientes no processo de esporte e de lazer;

**IV** - os projetos vinculados ao Programa Esporte para Vencer;

**V** - a utilização dos recursos do Fundo Pró-Esporte, de acordo com o planejamento da Secretaria Municipal de Esportes e conforme a legislação pertinente.

**§ 1º** - As ações esportivas e de lazer do Município serão desenvolvidas, sempre que possível, em integração com outros setores e órgãos municipais, especialmente os ligados à área social.

**§ 2º** - O Município exercerá sua competência na área de esporte e de lazer através de Secretaria Municipal de Esportes e órgãos e instituições conveniadas.

## SEÇÃO VII

### DA POLÍTICA DE ABASTECIMENTO E DE SEGURANÇA ALIMENTAR E NUTRICIONAL

**Art. 148.** O Abastecimento e a Segurança Alimentar e Nutricional é a política pública que visa garantir o direito humano de acesso regular e permanente a alimentos saudáveis, de qualidade, em quantidade suficiente às necessidades nutricionais saudáveis, advindos de produção social, econômica e ambientalmente sustentável, respeitando-se na oferta e consumo, as características, a diversidade e a pluralidade cultural dos hábitos alimentares da população.

**Art. 149.** O Município atuará, de acordo com o Sistema e a Política Pública Nacional de Segurança Alimentar e Nutricional definidos pela Lei Federal nº 11.346/06, regulamentada pelo Decreto Federal nº 7.272/10, na normatização e promoção direta ou indireta das atividades que estão relacionadas à segurança alimentar e nutricional da sua população, com as seguintes diretrizes:

**I** - fortalecer as instâncias administrativas para modernizar a política de Abastecimento e Segurança Alimentar e Nutricional do Município;

**II** - planejar e executar programas da política de segurança alimentar e nutricional, de forma integrada com os programas especiais de nível Federal, Estadual e Intermunicipal;



# Câmara Municipal de Ribeirão Preto

Estado de São Paulo

III - atuar na cadeia produtiva e logística de modo a garantir a qualidade sanitária nos processos de produção, armazenagem, manipulação, tratamento, distribuição, comercialização, preparo e consumo;

IV - criar um programa, em convênio com Órgãos Estaduais e Prefeituras da região, para assistência técnica, tecnológica e de transporte para o mini, pequeno e médio produtor rural;

V - fortalecer as ações do Poder Executivo Municipal nas áreas de defesa sanitária, classificação de produtos, serviço de informações de mercado, controle higiênico das instalações públicas e privadas de comercialização de alimentos e fiscalização em geral;

VI - incentivar a implantação de hortas urbanas, especialmente em áreas públicas e escolas municipais.

**Parágrafo único** - A Política Pública de Segurança Alimentar e Nutricional deverá interagir com as outras políticas públicas de desenvolvimento econômico, social e planos setoriais.

## SEÇÃO VIII

### DA POLÍTICA DE PROTEÇÃO E DEFESA CIVIL

**Art. 150.** A Proteção e Defesa Civil do Município deverá estar estruturada de acordo com a Política Nacional de Proteção e Defesa Civil (PNPDEC) e integrar o Sistema Nacional de Proteção e Defesa Civil - SINPDEC, conforme Lei Federal nº 12.608/12.

**Parágrafo único** - A Coordenadoria Municipal de Proteção e Defesa Civil – COMPDEC, criada por lei municipal, será o órgão responsável por coordenar todas as ações de proteção e defesa civil, em nível municipal, integrada ao Sistema Nacional de Proteção e Defesa Civil – SINPDEC.

**Art. 151.** Decreto do Executivo municipal instituirá o Sistema Municipal de Proteção e Defesa Civil – SIMPDEC.

**Parágrafo único** - O SIMPDEC deverá adotar as Diretrizes e Objetivos da Política Nacional de Proteção e Defesa Civil – PNPDEC.



# Câmara Municipal de Ribeirão Preto

Estado de São Paulo

**Art. 152.** Compete ao SIMPDEC, entre outras atribuições:

- I** - executar a PNPDEC em âmbito local;
- II** - coordenar as ações do SINPDEC no âmbito local, em articulação com a União e o Estado;
- III** - incorporar as ações de proteção e defesa civil no planejamento municipal;
- IV** - identificar e mapear as áreas de risco de desastres;
- V** - promover, em parceria com outros setores da administração municipal, a fiscalização das áreas de risco de desastre e vedar novas ocupações nessas áreas;
- VI** - declarar, quando necessário, situação de emergência e estado de calamidade pública;
- VII** - vistoriar edificações, estruturas urbanas e áreas de risco e promover, quando for o caso, a intervenção preventiva e a evacuação da população das áreas de alto risco ou das edificações vulneráveis;
- VIII** - manter a população informada sobre áreas de risco e ocorrência de eventos extremos, bem como sobre protocolos de prevenção e alerta e sobre as ações emergenciais em circunstâncias de desastres.

## SEÇÃO IX

### DA POLÍTICA DE SEGURANÇA URBANA E ORDEM PÚBLICA

**Art. 153.** A Política de Segurança Pública, na esfera municipal, buscará o atendimento da segurança como direito constitucional de todos, garantindo a ordem democrática e o exercício pleno da cidadania atendendo, no que se aplicar, ao Plano Nacional de Segurança Pública.

**Art. 154.** A Política de Segurança Municipal obedecerá às seguintes diretrizes:

- I** - atuação conjunta dos órgãos municipais e da Guarda Civil Municipal com a Polícia Federal, Polícia Estadual Civil e Militar e a Sociedade Civil organizada, criando mecanismos que visem a proteção da integridade física dos cidadãos e do patrimônio público e privado;
- II** - atuar de forma integrada, na segurança urbana, na proteção dos agentes públicos, no cumprimento da legislação de uso e ocupação do solo, na proteção das áreas de interesse ambiental, na segurança dos equipamentos públicos e dos espaços de uso coletivo;



# Câmara Municipal de Ribeirão Preto

Estado de São Paulo

**III** - desenvolver a consciência de segurança através de instrumentos educativos preventivos da violência urbana;

**IV** - estimular operações conjuntas da comunidade, Guarda Civil Municipal, Polícia Militar, Polícia Civil e Polícia Federal;

**V** - implantar um sistema pedagógico a ser amplamente divulgado, que contemple a compreensão dos processos de violência e as formas modernas de enfrentá-los, a fim de minimizar a marginalidade social;

**VI** - desenvolver programas, em trabalho conjunto com as diversas secretarias Estaduais e Municipais, visando a compreensão mais abrangente, por parte do sistema policial e da população, do fenômeno da criminalidade e das diferentes formas de intervenção junto aos adolescentes e adultos que passam pelo sistema de justiça, e das diferentes formas de planejamento, ações e intervenções nos espaços públicos municipais;

**VII** - promover gestões junto ao Governo do Estado, no sentido de obter equipamentos e qualificação profissional dos Guardas Civis Municipais e parceria na implantação de ações preventivas no Município, mediante Convênios;

**VIII** - modernização dos equipamentos de vigilância e investimentos na capacitação dos trabalhos de inteligência, novas tecnologias, georreferenciamento e partilhamento de informações com Estados e Municípios;

**IX** - Integrar ações na Região Metropolitana de Ribeirão Preto com vistas à manutenção da Ordem Pública e controle dos indicadores criminais.

## SEÇÃO X

### DA POLÍTICA DE ACESSIBILIDADE

**Art. 155.** Estabelecer a Política Municipal de Acessibilidade em consonância com as legislações e os Programas Estaduais e Federais que tratam das questões ligadas aos direitos das pessoas com deficiência ou mobilidade reduzida, incluindo-se os idosos, assim como com os normativos legais relativos ao tema.

**Art. 156.** A Política de Acessibilidade visa promover, proteger e assegurar o exercício pleno e equitativo dos direitos humanos e liberdades fundamentais por todas as pessoas com deficiência, assim como os idosos e as pessoas com mobilidade reduzida, proporcionando o



# Câmara Municipal de Ribeirão Preto

Estado de São Paulo

respeito pela sua dignidade inerente, estabelecendo metas, diretrizes e ações para a garantia plena da inclusão social em todas as áreas de uso público e coletivo, e princípio básico da cidadania.

**Art. 157.** Os procedimentos administrativos deverão garantir na aprovação de projetos para construção, ampliação ou reforma de edifícios públicos ou privados destinados ao uso coletivo, assim como no parcelamento do solo e na liberação do termo de conclusão da obra (“habite-se”), a acessibilidade às pessoas com deficiência ou com mobilidade reduzida e aos idosos, sob pena das sanções administrativas estabelecidas em lei por este não cumprimento.

§ 1º - Todos os imóveis construídos, locados ou utilizados por outras formas para uso comum, público ou coletivo deverão ser acessíveis, respeitando a legislação.

§ 2º - A autorização para construção ou reforma de calçadas, assim como a fiscalização destes serviços por parte do Poder Público deve exigir do executor a responsabilidade no atendimento às questões de acessibilidade estabelecidas na legislação pertinente.

§ 3º - A produção de habitação de interesse social deve garantir as condições de acessibilidade previstas na legislação pertinente voltada à população com deficiência e os idosos.

§ 4º - Todas as políticas públicas municipais devem incluir em seu público envolvido, direta ou indiretamente, as pessoas com deficiência ou com mobilidade reduzida, incluindo-se os idosos, garantindo-se a acessibilidade, a participação, a informação e o envolvimento social.

**Art. 158.** São princípios da Política de Acessibilidade:

I - o respeito pela dignidade inerente, a autonomia individual, inclusive a liberdade de fazer as próprias escolhas, e a independência das pessoas;

II - a não discriminação;

III - a plena e efetiva participação e inclusão na sociedade;

IV - o respeito pela diferença e pela aceitação das pessoas com deficiência como parte da diversidade humana e da humanidade;



# Câmara Municipal de Ribeirão Preto

Estado de São Paulo

V - o respeito pela dignidade inerente à pessoa idosa;

VI - a igualdade de oportunidades;

VII - a acessibilidade em todos os ambientes de uso comum, público e coletivo;

VIII - o respeito pelo desenvolvimento das capacidades das crianças com deficiência e pelo direito das crianças com deficiência de preservar sua identidade;

IX - o atendimento preferencial imediato e individualizado junto aos órgãos públicos e privados prestadores de serviços à população;

X - a viabilização de formas alternativas de participação, ocupação e convívio do idoso com as demais gerações.

## CAPÍTULO VIII

### DO PLANEJAMENTO E GESTÃO MUNICIPAL

**Art. 159.** A gestão municipal compreende a realização de atividades voltadas ao processo de planejamento do município e tem como objetivo o ordenamento das funções sociais da cidade, visando o seu pleno desenvolvimento e a garantia cidadã de condições urbanas de bem-estar da população.

**Parágrafo único** - A gestão municipal deverá ter como objetivo a garantia dos serviços públicos prestados com padrões adequados de qualidade, segurança, durabilidade, desempenho, eficiência e eficácia, assim como deverá ser exigida a racionalização e melhoria dos serviços públicos na proteção da saúde contra serviços mal prestados ou nocivos e ainda para a prevenção de danos patrimoniais aos próprios municipais ou de terceiros.

**Art. 160.** Para a implantação do planejamento e gestão municipal o Poder Executivo utilizar-se-á dos seguintes instrumentos:

I - Modernização Administrativa;

II - Sistema de Planejamento;

III - Sistema de Informações para o Planejamento;

IV - Observatório de Políticas Públicas;

V - Sistema de Gestão Participativa;



# Câmara Municipal de Ribeirão Preto

Estado de São Paulo

VI - Sistema de Fiscalização, e,

VII - Sistema de Arquivamento e Guarda de Documentação Pública.

**Art. 161.** O processo de modernização da Administração Municipal nortear-se-á pelas seguintes diretrizes:

**I** - a integração dos serviços da Administração Direta e Indireta, bem como dos órgãos estaduais e federais afins atuantes no Município;

**II** - o planejamento integrado da ação municipal;

**III** - o treinamento, a capacitação e a melhoria da qualidade e da produtividade do seu quadro de pessoal;

**IV** - a informatização de todos os serviços municipais;

**V** - a padronização dos procedimentos administrativos, incluindo a garantia ao munícipe de acesso e acompanhamento, por meio eletrônico, de processos, obras e outros serviços urbanos;

**VI** - o planejamento de política única de gestão de pessoal, que envolva estudos para melhor aproveitamento do quadro e eventual remanejamento entre áreas da administração;

**VII** - revisão e automação de fluxos e processos e implantação de processos eletrônicos em toda administração municipal, objetivando maior eficiência, redução de desperdícios e sistematização simplificada dos procedimentos administrativos em favor do melhor atendimento da população;

**VIII** - a maximização do retorno aos habitantes, em serviços públicos e infraestrutura, dos recursos do orçamento municipal, pelo aumento da eficiência e eficácia das áreas meio, de modo a reduzir os custos de intermediação;

**IX** - transparência nas informações e nos processos decisórios, regras claras e objetivas, critérios de prioridade de precedência na tramitação das demandas, uso de novas tecnologias, ampliação do atendimento eletrônico e maior celeridade e resolutividade nas respostas;

**X** - manutenção de uma área de controladoria e gestão de processos que atue em toda a administração municipal, com profissionais próprios, na redução de desperdícios e na sistematização e simplificação dos processos administrativos;

**XI** - disponibilização “on-line” do andamento dos processos administrativos de natureza pública, de modo a facilitar aos cidadãos e empreendedores o controle de seus projetos e também para dar transparência aos atos de poder público;



# Câmara Municipal de Ribeirão Preto

Estado de São Paulo

**XII** - a realização de estudos técnicos de viabilização da integração física entre secretarias municipais e outros entes da administração direta ou indireta, inclusive em outras esferas administrativas no intuito de viabilizar um centro administrativo.

**Art. 162.** Fica instituído o Sistema Municipal de Planejamento (SIMP) que será coordenado pelo órgão responsável pelo planejamento municipal com os seguintes objetivos:

**I** - integrar e coordenar o desenvolvimento urbano, articulando o planejamento dos diversos agentes públicos e privados atuantes no Município de Ribeirão Preto;

**II** - instrumentalizar o processo de planejamento municipal e elaborar e controlar os planos, programas, orçamentos e projetos;

**III** - integrar e coordenar o planejamento dos órgãos da Prefeitura Municipal;

**IV** - implantar o planejamento como processo permanente e flexível, capaz de se adaptar continuamente às mudanças exigidas pelo desenvolvimento do Município;

**V** - criar e manter um sistema de análise de dados;

**VI** - articular ações com os municípios vizinhos, visando a gestão integrada e a sustentabilidade ambiental da região, se estendendo à região metropolitana;

**VII** - garantir a participação da sociedade no debate das questões relevantes da gestão municipal;

**VIII** - promover a participação dos Conselhos Municipais, Entidades Profissionais, Sindicais e Empresariais, das Associações de Moradores e demais organizações representativas da população de Ribeirão Preto;

**IX** - garantir a coordenação e a implementação do SMIP;

**X** - terá sempre como meta garantir a cidadania e a dignidade da pessoa humana.

**Art. 163.** Decreto Municipal regulamentará o artigo anterior e definirá os critérios de participação dos Agentes do Sistema Municipal de Planejamento com representantes:

**I** - da Administração Municipal;

**II** - dos Conselhos municipais envolvidos com o desenvolvimento urbano;

**III** - das Entidades Profissionais, Sindicais e Empresariais;

**IV** - das Associações de Moradores; e,





# Câmara Municipal de Ribeirão Preto

Estado de São Paulo

V - de outras organizações envolvidas com o desenvolvimento urbano.

**Art. 164.** O Poder Executivo Municipal institucionalizará um sistema de informações para o planejamento como instrumento fundamental de apoio ao Sistema Municipal de Planejamento (SIMP), composto por 3 (três) subsistemas básicos:

**I** - subsistema de indicadores socioeconômicos;

**II** - subsistema de referências documentais;

**III** - subsistema de acompanhamento das expectativas da sociedade.

**Parágrafo único** - Outros subsistemas poderão ser criados, por força de Decreto Municipal, desde que justificada a sua importância no processo de planejamento e desenvolvimento do município.

**Art. 165.** As principais funções do Sistema de Informações para o Planejamento são:

**I** - operação e manutenção dos três subsistemas de informações, através do levantamento, processamento, armazenamento e disseminação das informações específicas e dados estatísticos a cada um;

**II** - informatização das funções operacionais dos três subsistemas;

**III** - autodesenvolvimento do sistema de informações, responsável pelo seu aperfeiçoamento, flexibilidade e adaptação às exigências do planejamento.

**Art. 166.** O sistema de informações para o planejamento do Município deverá dispor das seguintes informações básicas:

**I** - Geoambientais, compreendendo o solo, o subsolo, relevo, hidrografia e cobertura vegetal;

**II** - Cadastros Urbanos, em especial equipamentos sociais, equipamentos urbanos públicos, cadastro imobiliário, áreas vazias, sistema viário e rede de transporte público de passageiros, arruamento, infraestrutura de água, esgoto, energia elétrica e telefonia, estabelecimentos industriais, de comércio e serviços;

**III** - legislações urbanísticas, em especial uso e ocupação do solo, zoneamento, parcelamento, código de obras, postura e tributação e áreas especiais de atividades econômicas, preservação e conservação ambiental, histórica e cultural;



# Câmara Municipal de Ribeirão Preto

Estado de São Paulo

IV - socioeconômicas, em especial demografia, emprego e renda e zoneamento fiscal imobiliário;

V - operações de serviços públicos, em especial transporte público de passageiros, saúde, educação, segurança, habitação, cultura, esportes e lazer.

**Parágrafo único** - Os dados do sistema de planejamento do município, incluindo mapas georreferenciados e tabelas, deverão estar disponíveis para consulta pelos cidadãos, pesquisadores, empreendedores e outros interessados, contendo as informações de natureza pública de forma inteligível e com facilidade de acesso.

**Art. 167.** A Administração Municipal implementará Sistema de Arquivamento e Guarda de Documentação Pública seguindo as diretrizes:

I - manter arquivo municipal organizado, protegido e acessível ao conhecimento e à consulta pública com documentação da gestão administrativa e as relevantes ao interesse da sociedade e às futuras gerações, guardando documentação pública referente à história, à cultura, à política e às manifestações sociais que envolvem a cidade e sua população;

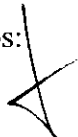
II - definir tabelas de temporalidade para manutenção do arquivamento de documentos, critérios para digitalização, formação de documentação eletrônica e níveis de proteção e acesso, inclusive informatizado;

III - regramento para a informatização de todos os procedimentos administrativos, inclusive processos de aprovação de projetos arquitetônicos e urbanísticos, com a finalidade de agilizar as tramitações, garantir a equidade de procedimentos e permitir a transparência das ações administrativas.

## SEÇÃO I

### DO SISTEMA DE ACOMPANHAMENTO E CONTROLE

**Art. 168.** Para garantir a gestão democrática da cidade, serão utilizados, entre outros, os seguintes instrumentos:





# Câmara Municipal de Ribeirão Preto

Estado de São Paulo

- I - os Conselhos Municipais, em especial o Conselho Municipal de Urbanismo – COMUR, e Conselho Municipal do Meio Ambiente – COMDEMA, Conselho Municipal de Habitação dentre outros;
- II - as Conferências Municipais;
- III - as audiências públicas e debates com participação da população e de associações representativas dos vários segmentos da comunidade;
- IV - a publicidade dos atos praticados;
- V - o acesso aos interessados dos documentos e informações relativos aos atos praticados, inclusive com divulgação pela internet;
- VI - as conferências sobre assuntos de interesse urbano;
- VII - o Estudo de Impacto de Vizinhança;
- VIII - a iniciativa popular de projeto de lei, nos termos do Art. 41 da Lei Orgânica do Município de Ribeirão Preto;
- IX - a iniciativa popular de planos, programas e projetos de desenvolvimento urbano;
- X - o referendo popular e plebiscito, na forma da lei.

**Parágrafo único** - Os Conselhos Municipais reunir-se-ão ordinariamente a cada trimestre e extraordinariamente quantas vezes forem necessárias em função da dinâmica dos seus trabalhos e das pautas que o justifiquem ou em razão de disposição de legislação federal.

**Art. 169.** A gestão orçamentária participativa será garantida por meio a realização de debates, audiências e consultas públicas sobre as propostas do plano plurianual, da Lei de Diretrizes Orçamentárias e do Orçamento Anual, como condição obrigatória para sua aprovação pela Câmara Municipal, conforme exigência da Lei Federal nº 10.257/01.

**Art. 170.** O Poder Executivo Municipal manterá um Sistema de Fiscalização de caráter pedagógico, educativo, preventivo, e punitivo, visando disciplinar os munícipes em relação as suas responsabilidades na observação e cumprimento das legislações seja de âmbito Municipal, Estadual e Federal.



# Câmara Municipal de Ribeirão Preto

Estado de São Paulo

**Parágrafo único** - O Sistema de Fiscalização exercerá a sua função fiscalizadora de forma descentralizada, formado por um corpo técnico especializado e multidisciplinar, compatível com as suas funções, disciplinado por decreto do Executivo Municipal.

**Art. 171.** A Administração Municipal disporá de colegiados internos para coordenar a avaliação das suas necessidades e possibilidades, subsidiar as decisões do chefe do Executivo Municipal e orientar os procedimentos dos órgãos da administração direta e indireta, destacando:

**I** - colegiado para otimização do gasto público e ampliação das oportunidades de receitas próprias e de terceiros;

**II** - colegiado para coordenar a gestão das empresas municipais, autarquias, fundações, institutos e similares, definindo diretrizes, metas e instrumentos de avaliação e controle;

**III** - colegiado para deliberar quanto às demandas e propostas na área de tecnologia e informática, visando potencializar seus usos para maior eficiência e transparência da gestão pública;

**IV** - colegiado para orientar as decisões da administração pública para aplicação das diretrizes e instrumentos do Plano Diretor e da política de desenvolvimento urbano, meio ambiente e de habitação;

**V** - o colegiado dos Secretários e demais órgãos da administração direta e indireta deve assegurar as diretrizes de governo para as políticas setoriais na formulação e cumprimento do Plano Plurianual de Investimento, do Plano de Metas, da Lei de Diretrizes Orçamentárias e das Leis Orçamentárias Anuais.

## SEÇÃO II

### DO FINANCIAMENTO DOS SERVIÇOS URBANOS

**Art. 172.** O Poder Executivo Municipal buscará o equilíbrio financeiro dos seus sistemas de proteção dos serviços urbanos, visando torná-los autossustentáveis quanto aos investimentos e aos custos operacionais necessários para o atendimento à população da cidade.



# Câmara Municipal de Ribeirão Preto

Estado de São Paulo

**Art. 173.** Comporão as receitas dos serviços urbanos aquelas provenientes da cobrança de taxas, tarifas, receitas financeiras e patrimoniais, multas e as dotações orçamentárias específicas.

**Art. 174.** O Poder Executivo Municipal controlará e supervisionará a prestação dos serviços urbanos executados através das suas entidades descentralizadas.

**Art. 175.** O Poder Executivo Municipal expedirá regulamento dos serviços urbanos, que disporá sobre os procedimentos, obrigações e sanções relacionadas à sua execução.

## CAPÍTULO IX

### DAS DISPOSIÇÕES GERAIS E TRANSITÓRIAS

**Art. 176.** A partir da promulgação desta lei, propostas de novos parcelamentos do solo levarão em conta os princípios básicos ambientais, notadamente aqueles afetos à precaução, à sustentabilidade e à supremacia do interesse público, assim como os conceitos urbanísticos defendidos neste Plano Diretor e em suas leis complementares.

§ 1º - Nenhum Processo Administrativo com pedidos de diretrizes, análises e aprovação de novos parcelamentos do solo que estejam localizados na Zona de Expansão Urbana definida nesta lei poderá ser protocolado antes da aprovação e promulgação da Lei de Parcelamento, Uso e Ocupação do Solo.

§ 2º - Processos Administrativos com pedidos de diretrizes, análises e aprovação de novos parcelamentos do solo que estejam localizados internos ao Perímetro Urbano seguirão a legislação ambiental e urbanística em vigor, devendo se enquadrar aos procedimentos solicitados pelas Secretarias de Meio Ambiente e de Planejamento e Gestão Pública.

§ 3º - Os empreendimentos que se refere o parágrafo anterior que estejam localizados, total ou parcialmente, na Zona de Uso Especial – ZUE, poderão receber novas exigências ambientais de acordo com estudos específicos a serem realizados em cada área a ser empreendida, visando a conservação do Aquífero Guarani.



# Câmara Municipal de Ribeirão Preto

Estado de São Paulo

§ 4º - Os processos em andamento e os que foram protocolados antes da aprovação desta lei continuarão sua tramitação administrativa considerando os regramentos ambientais e urbanísticos em vigor, podendo ser enquadrados na nova legislação por solicitação do empreendedor.

§ 5º - Após a aprovação e promulgação da Lei de Parcelamento, Uso e Ocupação do Solo este artigo perderá seu valor no que couber.

**Art. 177.** O Poder Executivo Municipal encaminhará à Câmara Municipal, a seguinte legislação básica com os respectivos prazos:

**I** - Em até um (1) ano após a promulgação da Lei de Revisão do Plano Diretor:

- a) Revisão da Lei de Parcelamento, Uso e Ocupação do Solo;
- b) Revisão do Código Municipal do Meio Ambiente;
- c) Revisão do Código de Obras;
- d) Revisão do Plano Viário;
- e) Plano Municipal de Saneamento Básico;
- f) Plano de Gestão Integrada dos Resíduos Sólidos;
- g) Código de Posturas Municipais;
- h) Plano de Macrodrenagem;
- i) Plano de Mobilidade Urbana;
- j) Plano Municipal de Turismo;
- k) Código Sanitário Municipal;
- l) Revisão do Plano Local de Habitação de Interesse Social – PLHIS; e,
- m) Lei de Habitação de Interesse Social.

**II** - Em até dois (2) anos após a promulgação da Lei de Revisão do Plano Diretor:

- a) Lei do Mobiliário Urbano;
- b) Plano Estratégico do Sistema de Áreas Verdes e Arborização Urbana;
- c) outros planos e a regulamentação dos Instrumentos previstos neste Plano Diretor.



# Câmara Municipal de Ribeirão Preto

Estado de São Paulo

§ 1º - Os Projetos de Lei a que se refere o caput, bem como os instrumentos complementares, antes de serem encaminhados à Câmara Municipal, serão discutidos e apreciados em audiências públicas com a participação da sociedade civil e dos Conselhos Municipais.

§ 2º - A revisão da Lei de Parcelamento, Uso e Ocupação do Solo deve contemplar, dentre outras disposições previstas nesta lei, os parâmetros e demais regramentos para o uso e a ocupação sustentável da Zona de Urbanização Especial – ZUE, assim como as estratégias para o uso da Zona Rural.

§ 3º - Planos, leis e instrumentos urbanísticos mencionados neste Plano Diretor poderão ser agrupados por decisão técnica quando de suas formulações legislativas ou respectivas revisões, com o objetivo de viabilizar a produção da cidade e a otimização das políticas públicas.

§ 4º - Até a aprovação da nova Lei de Parcelamento, Uso e Ocupação do Solo o Executivo Municipal regulamentará os critérios para dimensionamento das mitigações e contrapartidas decorrentes de empreendimentos que gerem impacto significativo, respeitado o disposto neste Plano Diretor.

§ 5º - Os prazos estabelecidos nos incisos deste artigo poderão sofrer adequações, desde que consistentemente justificado, decorrentes da impossibilidade de encerramentos de discussões técnicas e audiências públicas ou por força de ações indiretas à Administração Municipal.

**Art. 178.** O início do processo de revisão deste Plano Diretor deverá ser iniciado até oito (8) anos da publicação da presente lei complementar e será finalizado no prazo máximo de dez (10) anos, conforme determinado pelo Art. 40 da Lei Federal nº 10.257/01 (Estatuto da Cidade), sob as penas do Art. 52, inciso VI da mesma lei.

**Parágrafo único** - Por necessidade de adequação deste Plano Diretor aos parâmetros estabelecidos pelo Plano de Desenvolvimento Urbano Integrado da Região Metropolitana de Ribeirão Preto – PDUI/RMRP, sua revisão pode ser iniciada a qualquer momento por iniciativa do Poder Executivo, devendo ser aprovado dentro do prazo estabelecido pela Lei do PDUI/PMRP.




# Câmara Municipal de Ribeirão Preto

Estado de São Paulo

**Art. 179.** Esta lei complementar entra em vigor na data de sua publicação, revogadas as disposições em contrário, em especial a Lei Complementar nº 501, de 31 de outubro de 1995 e a Lei Complementar nº 1.573, de 13 de novembro de 2003.

Ribeirão Preto, 18 de abril de 2018.

  
IGOR OLIVEIRA  
— Presidente

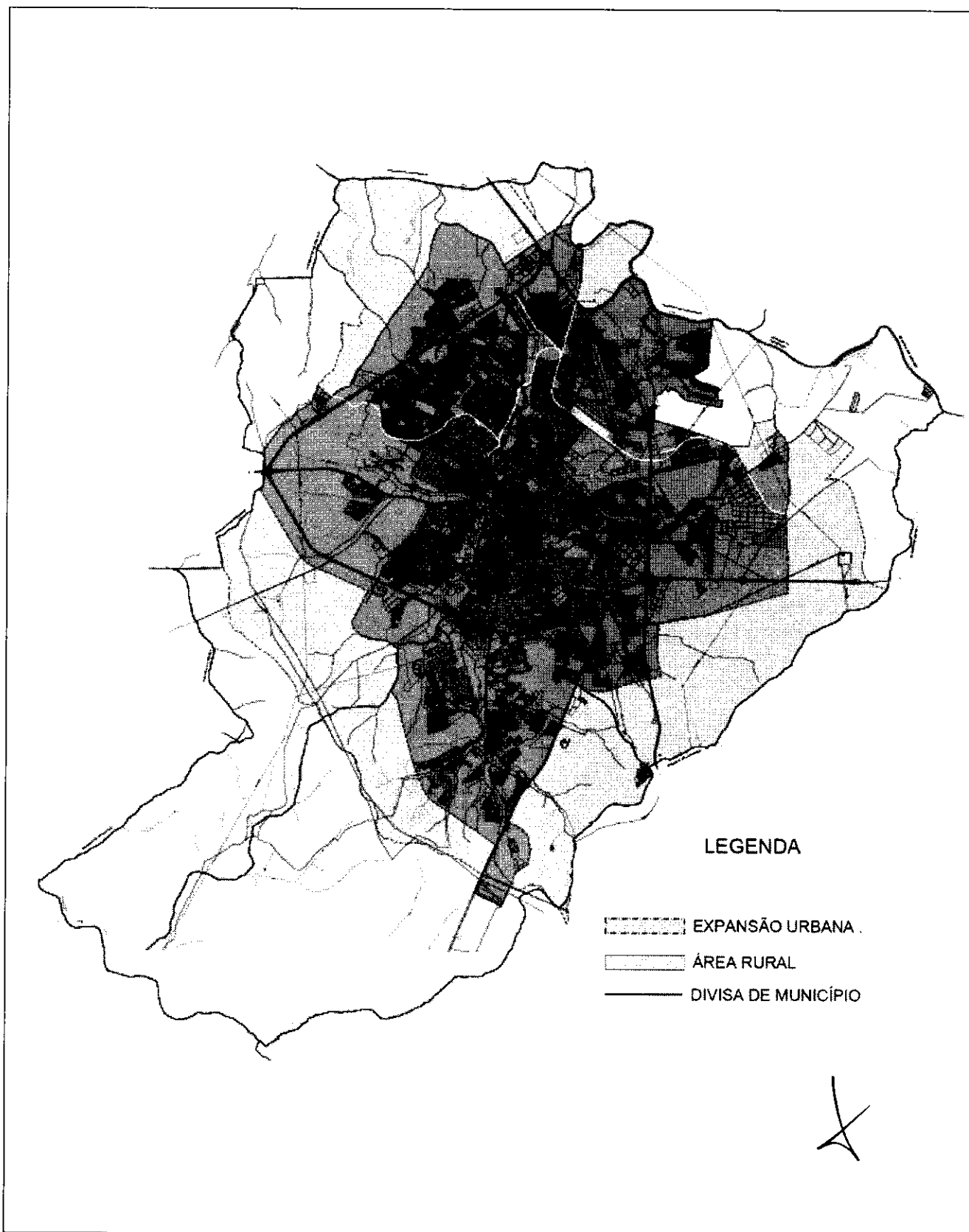




# Câmara Municipal de Ribeirão Preto

Estado de São Paulo

ANEXO I – ZONA URBANA, DE EXPANSÃO URBANA E ZONA RURAL





# Câmara Municipal de Ribeirão Preto

Estado de São Paulo

## ANEXO II – DESCRIÇÃO DA ZONA URBANA, DE EXPANSÃO URBANA E ZONA RURAL

### PERÍMETRO URBANO

Tem início ao sul do município, em um ponto definido pelo cruzamento entre as Rodovias José Fregonesi com Antônio Machado Sant'Anna; deste ponto segue pela Rodovia Antônio Machado Sant'Anna no sentido NE, em uma distância de 1.300 metros; deste ponto segue no sentido NO até atingir um ponto na divisa do loteamento Alphaville Ribeirão; deste ponto segue no sentido NO pela divisa do loteamento Alphaville Ribeirão e por seu prolongamento imaginário até atingir a nascente do afluente da margem direita do córrego Serraria; deste ponto segue pelo afluente da margem direita do córrego Serraria, sentido águas abaixo, até atingir a sua foz no Córrego Serraria; deste ponto segue sentido NO pelo afluente da margem esquerda do córrego Serraria, sentido águas acima, do afluente da margem esquerda do Córrego Serraria, com a distância de 1.650 metros; deste ponto segue no sentido NO até atingir a nascente do Córrego Vista Alegre; deste ponto segue pelo Córrego Vista Alegre, sentido das águas, até atingir uma paralela de 500 metros da Rodovia Prefeito Duarte Nogueira; deste ponto deflete a esquerda e segue por esta paralela de 500 metros da Rodovia Prefeito Duarte Nogueira até atingir a divisa do município de Sertãozinho; deste ponto segue no sentido N até atingir a Estrada Municipal RPR – 166; deste ponto segue pela referida estrada municipal, sentido N até atingir a linha férrea; deste ponto deflete a direita e segue pela linha férrea, sentido NE, até atingir a divisa do terminal da Petrobras; Deste ponto deflete a direita e segue pela divisa do terminal da Petrobras, e seu prolongamento, até a margem esquerda do Córrego Macaúba; deste ponto deflete a esquerda e segue pelo Córrego Macaúba, sentido das águas, até atingir a sua foz junto ao Ribeirão Preto em sua margem esquerda; deste ponto deflete a direita e segue pelo Ribeirão Preto, sentido oposto as águas, até atingir a divisa do Distrito Industrial “Prefeito Roberto Jábali”; deste ponto deflete a esquerda e segue por esta divisa, e seu prolongamento, até atingir a Estrada Municipal RPR – 148, junto a divisa das Chácaras Nosso Recanto; Deste ponto deflete a direita e segue por esta divisa até atingir a margem esquerda do Rio Pardo; deste ponto deflete a direita e segue, sentido águas a cima, até atingir a divisa do Clube de Campo Recreativa; deste ponto deflete a direita e segue por esta divisa até atingir a linha férrea; deste ponto deflete a direita e segue pela linha férrea, sentido SO, até atingir a Rodovia Anhanguera; deste ponto deflete a esquerda e segue pela Rodovia Anhanguera, até atingir a Rodovia Candido Portinari; deste ponto deflete a esquerda e segue pela Rodovia Cândido Portinari atingir a divisa do município, no Rio Pardo, deste ponto deflete a direita e segue pelo Rio Pardo, sentido contrário as águas, até atingir o prolongamento da divisa do loteamento Jardim Antônio Palocci com a Fazenda da Barra; deste ponto deflete a direita e segue pela divisa da Fazenda da Barra até atingir a linha férrea; deste ponto deflete a esquerda e segue pela linha férrea até atingir a Avenida Alfredo Ravaneli; deste ponto deflete a esquerda e segue pela Avenida Alfredo Ravaneli até atingir a divisa do Condomínio Mil Pássaros; deste ponto deflete a esquerda e segue pela divisa do Condomínio Mil Pássaros até atingir o afluente da margem esquerda do Córrego do Esgoto; deste ponto deflete a direita e segue pelo afluente da margem esquerda do Córrego do Esgoto até atingir a sua foz no Córrego do Esgoto; deste ponto deflete a direita e segue pelo Córrego do Esgoto até atingir a divisa do Condomínio Jardim Recreio; deste ponto deflete a esquerda e segue pelas divisas dos Condomínios Recreio Internacional e Chácaras Internacional, continuando até o seu prolongamento, atingindo o ponto distante 500 metros da Rodovia Abrão Assed sentido Ribeirão Preto – Serrana; deste ponto deflete a direita e segue no sentido SO até atingir a linha de alta tensão; deste ponto deflete a direita e segue pela linha de alta tensão até atingir uma paralela de 500 da Rodovia Anhanguera; deste ponto deflete a esquerda e segue por essa paralela de 500 metros da Rodovia Anhanguera, numa extensão de 2.065 metros; deste ponto deflete a direita e segue no sentido SO, passando pelas divisas do loteamento Sítio São Bento II e do Núcleo São Luiz; deste ponto deflete a esquerda e segue no sentido SO até atingir a divisa do loteamento Jardim Reserva Imperial; deste ponto deflete a direita e segue em linha curva com a distância de 1.250 metros, até atingir a Rodovia Antônio Machado Sant'Anna; deste ponto deflete a esquerda e segue pela Rodovia Antônio Machado Sant'Anna, sentido Ribeirão Preto – Araraquara, até atingir o afluente da margem direita do Córrego Condanim; deste ponto deflete a esquerda e segue pelo afluente da margem esquerda do Córrego Condanim até atingir a sua nascente; deste ponto deflete a direita e segue no sentido SO até atingir a divisa do condomínio Humaitá; deste ponto deflete a direita e segue pela divisa do condomínio Humaitá até atingir uma paralela de 1.140 metros da Rodovia Antônio Machado Sant'Anna; deste ponto deflete a esquerda e segue por essa paralela de 1.140 metros da Rodovia Antônio Machado Sant'Anna até atingir a divisa do Condomínio Recreio Panorama; deste ponto deflete a direita e segue pela divisa do Condomínio Recreio Panorama até atingir a Rodovia Antônio Machado Sant'Anna; deste ponto deflete a direita e segue pela Rodovia Antônio Machado Sant'Anna, sentido Araraquara – Ribeirão Preto, até atingir o cruzamento entre as Rodovias José Fregonesi com Antônio Machado Sant'Anna, ponto onde teve início e tem fim esta descrição perimétrica



# Câmara Municipal de Ribeirão Preto

Estado de São Paulo

## ZONA DE EXPANSÃO URBANA

A Zona de Expansão Urbana está fragmentada em cinco zonas assim descritas:

### A) Zona de Expansão Urbana I

Tem início ao leste do município, em um ponto definido pelo cruzamento entre o Córrego do Esgoto e a linha férrea; deste ponto segue pelo Córrego do Esgoto e segue sentido águas abaixo, até atingir o cruzamento com a Avenida Alfredo Ravaneli; deste ponto deflete a direita e segue pela Avenida Alfredo Ravaneli até atingir a divisa do Condomínio Patrimonial Campestre; deste ponto deflete a direita e segue pela divisa do Condomínio Patrimonial Campestre até atingir a linha férrea; deste ponto deflete a direita e segue pela linha férrea com a distância de 1.650 metros; deste ponto deflete a esquerda e segue por uma linha perpendicular a linha férrea, até encontrar o outro ramal da linha férrea; deste ponto deflete a esquerda e segue pela linha férrea até atingir a divisa do município de Serrana; deste ponto deflete a direita e segue pela divisa do município, até atingir a Rodovia José Fregonezi; deste ponto deflete a direita e segue pela rodovia José Fregonezi, até atingir uma paralela de 1.140 metros da Rodovia Antônio Machado Sant' Anna; deste ponto deflete a direita e segue por essa paralela de 1.140 metros da Rodovia Antônio Machado Sant' Anna até atingir a divisa do Condomínio Humaitá; deste ponto deflete a direita e segue pela divisa do Condomínio Humaitá, sentido NE até atingir a nascente do afluente da margem esquerda do Córrego Condanim; deste ponto deflete a esquerda e segue pelo afluente da margem esquerda do Córrego Condanim, sentido das águas, até atingir a Rodovia Antônio Machado Sant' Anna; deste ponto deflete a direita e segue pela Rodovia Antônio Machado Sant' Anna, sentido Araraquara – Ribeirão Preto, até atingir o prolongamento da divisa do Condomínio Evidence; deste ponto deflete a direita e segue sentido SE e segue em linha curva com a distância de 1.250 metros, até atingir a divisa do loteamento Jardim Reserva Imperial; deste ponto deflete a esquerda e segue sentido NE até atingir a divisa do Núcleo São Luiz; deste ponto deflete a direita e segue pelas divisas do Núcleo Sã Luiz e do loteamento São Bento II, seguindo por esse alinhamento até atingir uma paralela de 500 metros da Rodovia Anhanguera; deste ponto deflete a esquerda e segue por essa paralela de 500 metros da Rodovia Anhanguera até atingir a linha de alta tensão; deste ponto deflete a direita e segue pela linha de alta tensão com a distância de 2.000 metros; deste ponto deflete a esquerda e segue sentido NE até atingir uma paralela de 500 metros da Rodovia Abrão Assed; deste ponto deflete a esquerda e segue sentido N até atingir a divisa do Condomínio Chácaras Internacional; deste ponto segue por esta divisa, passando pela divisa do Condomínio Recreio Internacional, sentido N, até atingir o Córrego do Esgoto; deste ponto segue pelo Córrego do Esgoto, sentido das águas, até atingir o cruzamento com a linha férrea, ponto onde teve início e tem fim a presente descrição.

### B) Zona de Expansão Urbana II

Tem início ao sul do município, em um ponto definido pelo cruzamento entre as Rodovias José Fregonesi com Antônio Machado Sant'Anna; deste ponto segue no sentido NO pela Rodovia José Fregonesi, até atingir o divisor de águas das bacias do Ribeirão Preto e do Ribeirão da Onça; deste ponto segue por este divisor de águas das bacias do Ribeirão Preto e do Ribeirão da Onça até atingir a divisa do município de Sertãozinho; deste ponto deflete a direita e segue pela divisa de município até atingir uma paralela de 550 metros da Rodovia Prefeito Duarte Nogueira; deste ponto deflete a direita e segue por esta paralela até atingir o Córrego Vista Alegre; deste ponto deflete a direita e segue pelo Córrego Vista Alegre, sentido oposto as águas, até atingir sua nascente; deste ponto deflete a direita e segue em curva sentido SE, até atingir o afluente da margem esquerda do Córrego Serraria; deste ponto deflete a esquerda e segue pelo afluente da margem esquerda do Córrego Serraria até atingir a sua foz junto ao Córrego Serraria; deste ponto deflete a direita e segue pelo Córrego Serraria, sentido contrário as águas, com a distância de 1.750 metros; deste ponto deflete a esquerda e segue sentido SE até atingir a divisa do loteamento Alphaville; deste ponto deflete a esquerda e segue por esta divisa e seu prolongamento até atingir a Rodovia Antônio Machado Sant' Anna; deste ponto deflete a esquerda e segue pela Rodovia Antônio Machado Sant' Anna, sentido Ribeirão Preto - Araraquara, até atingir o cruzamento com a Rodovia José Fregonezi, ponto onde teve início e tem fim a presente



descrição.

### **C) Zona de Expansão Urbana III**

Tem início ao norte do município, em um ponto definido pelo cruzamento entre a divisa do distrito industrial Prefeito Luiz Roberto Jábali com o Ribeirão Preto; deste ponto segue pelo Ribeirão Preto, sentido águas abaixo, até atingir a foz do Córrego Macaúba; deste ponto deflete a esquerda e segue pelo Córrego Macaúba, sentido águas acima, até atingir a divisa do Terminal da Petrobras; deste ponto deflete a direita e segue por esta divisa e até atingir o divisor de águas dos Córregos Macaúba e do Jatobá; deste ponto deflete a direita e segue pelo divisor de águas dos Córregos Macaúba e do Jatobá até atingir a Estrada Municipal RPR – 350; deste ponto deflete a esquerda e segue por esta estrada municipal, sentido Ribeirão Preto – Cruz das Posses, até atingir a divisa do município de Sertãozinho; deste ponto deflete a direita e segue pela divisa de município até atingir a margem esquerda do Rio Pardo; deste ponto deflete a direita e segue pelo Rio Pardo, sentido águas a cima, até atingir uma paralela de 500 metros da Rodovia Anhanguera, sentido Ribeirão Preto – Jardinópolis; deste ponto deflete a direita e segue por esta paralela de 500 metros da Rodovia Anhanguera até atingir uma linha imaginária do prolongamento da divisa do distrito industrial Prefeito Luiz Roberto Jábali; deste ponto deflete a direita e segue por este alinhamento confrontando com a divisa da CEAGESP e do distrito industrial Prefeito Luiz Roberto Jábali, até atingir o Ribeirão Preto, ponto onde teve início e tem fim a presente descrição perimétrica.

### **D) Zona de Expansão Urbana IV**

Tem início ao norte do município, em um ponto definido pelo cruzamento entre a Rodovia Candido Portinari com o Rio Pardo; deste ponto segue pela Rodovia Candido Portinari, sentido Batatais – Ribeirão Preto, até atingir a Rodovia Anhanguera; deste ponto deflete a direita e segue pela Rodovia Anhanguera até atingir a divisa das Chácaras Rio Pardo; deste ponto deflete a direita e segue pelas divisas das Chácaras Rio Pardo, do Condomínio Recreativa e do Clube de Campo Recreativa, até atingir a margem esquerda do Rio Pardo; deste ponto deflete a esquerda, sentido águas abaixo, até atingir a divisa do município de Jardinópolis; deste ponto deflete a direita e segue pela divisa do município, sentido Rio Pardo águas acima, até atingir o pelo cruzamento entre a Rodovia Candido Portinari com o Rio Pardo, ponto onde teve início e tem fim a presente descrição perimétrica.

### **E) Zona de Expansão Urbana V**

Tem início ao leste do município, em um ponto definido pelo cruzamento entre a Avenida Alfredo Ravaneli com a linha férrea; deste ponto segue pela linha férrea, sentido NO, até atingir a divisa da Fazenda da Barra; deste ponto deflete a direita e segue pela divisa da Fazenda da Barra, até atingir o Córrego do Esgoto; deste ponto deflete a direita e segue pelo Córrego do Esgoto, sentido águas acima, até atingir o afluente da margem esquerda do Córrego do Esgoto; deste ponto deflete a direita e segue pelo afluente da margem esquerda do Córrego do Esgoto, sentido águas acima, até atingir a divisa do Condomínio Mil Pássaros; deste ponto deflete a esquerda e segue sempre pela divisa do Condomínio Mil Pássaros até atingir a Avenida Alfredo Ravaneli; deste ponto deflete a direita e segue pela divisa da Avenida Alfredo Ravaneli, até atingir o cruzamento com a linha férrea, ponto onde teve início e tem fim a presente descrição perimétrica.

### **F) Zona de Expansão Urbana VI**

Uma gleba de terras situada neste município, no lugar denominado Águas Claras e Perenal e que tem início no marco "0" cravado na divisa com as terras de Orestes Biagi e segue com o rumo magnético de 54°28'NE numa distância de 254,00 metros até encontrar o marco "1" cravado às margens do Rio Pardo, daí deflete a esquerda e segue as margens



# Câmara Municipal de Ribeirão Preto

Estado de São Paulo

do referido Rio Pardo no sentido montante com o rumo de  $17^{\circ}06'SE$ , numa distância de 453,00 metros até encontrar o marco "2" cravado às margens do Rio Pardo, onde deflete novamente à esquerda com rumo  $65^{\circ}24'SO$  numa distância de 140,00 metros até encontrar o marco "3"; deste ponto deflete ainda à esquerda e segue com rumo  $17^{\circ}06'SE$  numa distância de 60,00 metros até encontrar o marco "4"; deste ponto deflete à direita e segue com o rumo  $65^{\circ}24'SO$  numa distância de 269,00 metros até o marco "5", confrontando nestes três últimos seguimentos com a Associação dos Servidores Municipais de Ribeirão Preto; deste ponto deflete à esquerda e segue com o rumo  $17^{\circ}06'SE$  numa distância de 325,00 metros até encontrar o marco "0", onde teve início e finda esta descrição perimétrica, confrontando nestes seguimentos com Orestes Biagi, encerrando uma área de 128.476,00 metros quadrados.

## G) Zona de Expansão Urbana VII

Uma gleba de terras situada neste município com área de 151.250,00 metros quadrados, destacada da Fazenda Piripau, com a seguinte descrição e divisas: Tem início no marco nº 07-A, cravado na confrontação de João Paulino e Fernando Antônio Naime e Maria Lúcia Nayme de Vilhena; daí segue com o rumo de  $3^{\circ}00'NE$  até o marco nº 2-A, com a distância de 610,30 metros, confrontando nesta parte com Fernando Antônio Naime e Maria Lúcia Nayme de Vilhena e do marco nº 2-A deflete à direita até o marco nº 03, com a distância de 219,40 metros, confrontando nesta parte com Humberto de Angelis, e do marco nº 03, segue à direita com o rumo de  $03^{\circ}00'SO$  até o marco nº 04, com a distância de 770,00 metros, confrontando nesta parte com Aldo Abdalla de Sairre, e deste marco segue ainda à direita com o rumo de  $52^{\circ}30'SE$  até o marco nº 05, com a distância de 120,00 metros e do marco nº 05, deflete à direita com o rumo de  $60^{\circ}00'SE$  até o marco nº 06, com a distância de 24,00 metros, e deste marco segue com o rumo de  $06^{\circ}00'SE$  até o marco nº 07, com a distância de 48,00 metros, e do marco nº 07 segue ainda com o rumo de  $37^{\circ}00'SE$  até o marco nº 07-A, com a distância de 61,00 metros, confrontando nesta parte, desde o marco nº 04, com João Paulino, onde teve início e fim esta descrição.

## ZONA RURAL

É considerado como Zona Rural o restante do município não contemplado na Zona de Perímetro Urbano nem nas cinco Zonas de Expansão Urbana descritos neste Anexo.

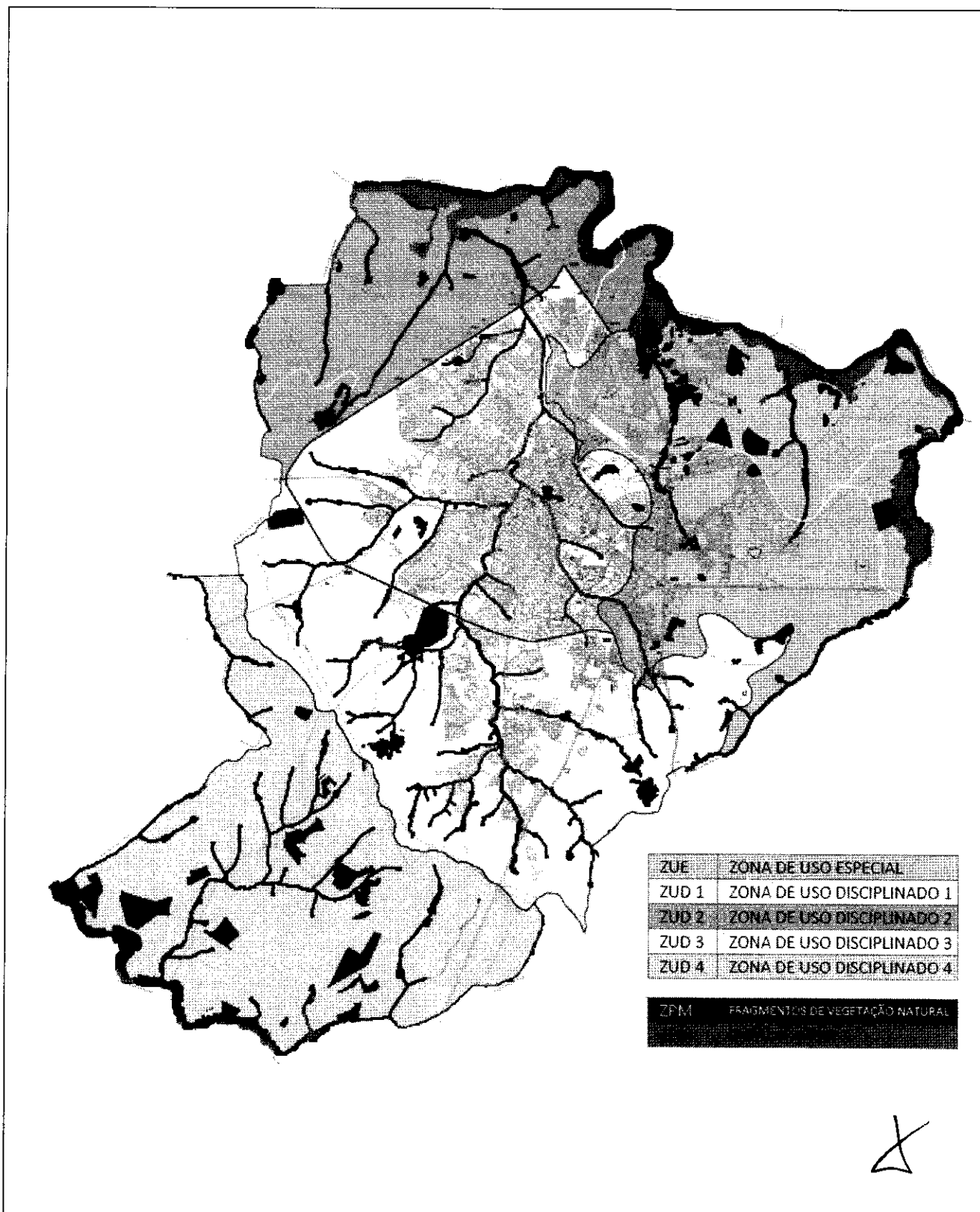
2



# Câmara Municipal de Ribeirão Preto

Estado de São Paulo

## ANEXO III – MACROZONEAMENTO AMBIENTAL

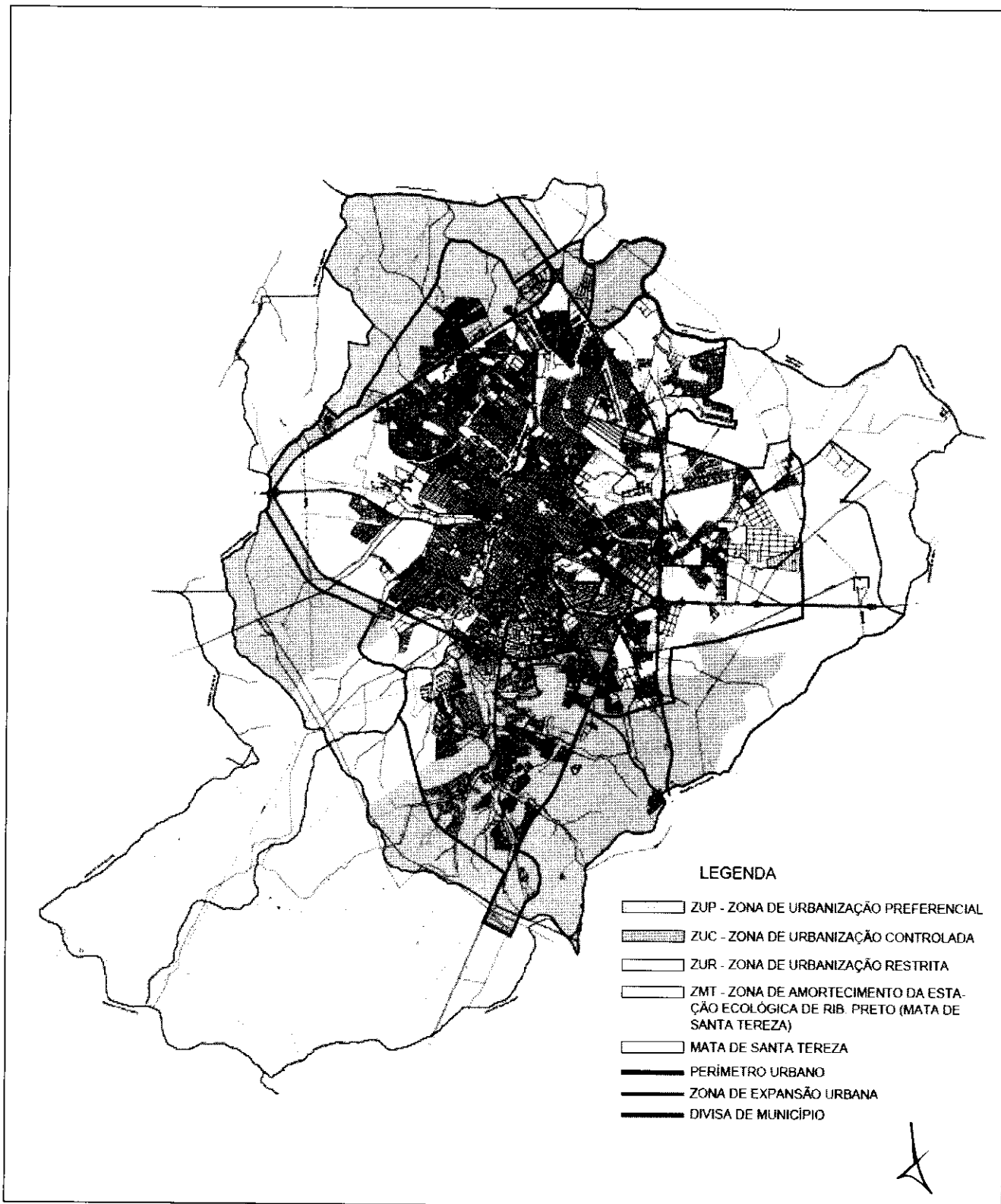




# Câmara Municipal de Ribeirão Preto

Estado de São Paulo

## ANEXO IV – MACROZONEAMENTO URBANÍSTICO





# Câmara Municipal de Ribeirão Preto

Estado de São Paulo

## ANEXO V – ZONA ESPECIAL DE INTERESSE SOCIAL (ZEIS)

